Службени гласник општине Ћуприја

Година XXXVI - Број 9 Ћуприја, 30.04.2015. www.cuprija.rs

На основу чл.146. Закона о планирању и изградњи ("Службени гласник РС" бр. 72/09, 81/2009 – исп. 64/2010 – одлука УС 24/2011, 121/2012, 42/2013 – одлука УС, 50/2013-одлука УС, 98/2013 – одлука УС, 132/2014 и 145/2014), чл. 32. Закона о локалној самоуправи ("Сл.гласник РС", бр.129/07 и 83/14) и члана 38. Статута општине Ћуприја ("Сл. лист општине Ћуприја", број 14/08, 22/08, 28/08, 13/11 и 23/13), на седници одржаној дана 29.04.2015. године Скупштина општине Ћуприја донела је

ОДЛУКУ О ИЗМЕНИ ОДЛУКЕ О ПОСТАВЉАЊУ И УКЛАЊАЊУ МАЊИХ МОНТАЖНИХ ОБЈЕКАТА ПРИВРЕМЕНОГ КАРАКТЕРА НА ПОВРШИНАМА ЈАВНЕ НАМЕНЕ И ДРУГИМ ПОВРШИНАМА

Чл. 1.

Овом Одлуком врши се измена Одлуке о постављању и уклањању мањих монтажних објеката привременог карактера на површинама јавне намене и другим површинама бр. 06-27-18/2015-02 од 10.03.2015. године („Службени гласник општине Ћуприја“, бр. 3/15).

Чл. 2.

У члану 4. став 1 уместо речи „на другим површинама“ уписују се речи „на површинама јавне намене“.

Чл. 3.

Ова Одлука ступа на снагу осмог дана од дана објављивања у „Службеном гласнику општине Ћуприја“.

СКУПШТИНА ОПШТИНЕ ЋУПРИЈА
БРОЈ 06-69-2/2015-02 од 29.04.2015. год.

ПРЕДСЕДНИК СКУПШТИНЕ ОПШТИНЕ
Драган Николић, дипл. правник

На основу члана 155. и 159. Закона о основама система образовања и васпитања („Службени гласник РС“, број 72/2009, 52/2011 и 55/2013), члана 11, 12. и 13. Правилника о мерилима за утврђивање економске цене програма васпитања и образовања у предшколским установама („Службени гласник РС“, број 146/2014) и члана 38. Статута општине Ћуприја („Службени гласник општине Ћуприја“, број 14/08, 22/08, 28/08, 13/2011 и 23/2013), Скупштина општине Ћуприја, на седници одржаној дана 29.04.2015.године, донела је

ОДЛУКУ О УТВРЂИВАЊУ ЕКОНОМСКЕ ЦЕНЕ ПРОГРАМА ВАСПИТАЊА И ОБРАЗОВАЊА У ПРЕДШКОЛСКОЈ УСТАНОВИ „ ДЕЧЈА РАДОСТ“ У ЋУПРИЈИ ЗА 2015. ГОДИНУ

Члан 1.

Овом Одлуком утврђује се економска цена програма васпитања и образовања у ПУ „Дечја радост“ у Ћуприји, чији је оснивач општина Ћуприја.

Члан 2.

Економска цена програма васпитања и образовања у ПУ „Дечја радост“ у Ћуприји износи 17.137,53 динара по детету.

Члан 3.

Учешће корисника услуга у месечној економској цени по детету износи 3.430,00 динара, односно 20% од месечне економске цене по детету.

Члан 4.

Ступањем на снагу ове Одлуке престаје да важи Одлука о висини учешћа корисника услуга-родитеља у цени услуга целодневног боравка деце ПУ «Дечја радост» Ћуприја, број 34/2010 од 27.01.2010.године, која је усвојена од стране Управног одбора ПУ „Дечја радост“, а за коју је Скупштина општине Ћуприја донела Решење о давању сагласности, број 06-48/2010-02 од 16.04.2010. године („Службени гласник општине Ћуприја“, број 4/2010).

Члан 5.

Ова Одлука ступа на снагу даном објављивања у листу „Службени гласник општине Ћуприја“.

СКУПШТИНА ОПШТИНЕ ЋУПРИЈА
БРОЈ: 06-69-3/2015-02 од 29.04.2015. године

ПРЕДСЕДНИК СКУПШТИНЕ ОПШТИНЕ
Драган Николић, дипл.правник

На основу члана 37. Закона о радним односима у државним органима ("Сл.гласник РС",.бр.48/91, 66/91, 44/98-др.закон, 49/99-др.закон, 34/2001-др.закон, 39/2002, 49/2005-одлукаУС, 79/2005- др. закона, 81/2005 – испр.др.закона, 83/2005-испр.др.закона и 23/2013-Одлука УС), члана 1. став 1. тачка 2), члана 2, члана 3. став 1. члана 4. члана 5. и члана 9. ств 1. став 2. Закона о платама у државним органима и јавним службама ("Сл.гласник РС",број 34/2001, 62/2006 др. закон, 63/2006 испр. др. закона, 116/2008 – др. закон, 92/2011-др. закон, 99/2011-др.закон, 10/2013, 55/2013 и 99/2014), члана 5. Уредбе о коефицијентима за обрачун и исплату плана именованих и постављених лица и запослених у државним органима (Сл.гласник РС",бр.44/2008-пречишћен текст и 2/2012), члана 32. Закона о локалној самоуправи ("Сл.гласник РС",бр.129/2007, 83/2014.др. закон) и члана 38. Статута општине Ћуприја ("Сл.гласник општине Ћуприја",бр.14/08, 22/08, 28/08, 13/11 и 23/13), Скупштина општине Ћуприја, на седници одржаној дана 29.04.2015.године, доноси

ОДЛУКУ О ПЛАТАМА ИЗАБРАНИХ И ПОСТАВЉЕНИХ ЛИЦА У ОРГАНИМА ОПШТИНЕ ЋУПРИЈА

Члан 1.

Овом Одлуком уређује се начин утврђивања плата и додатака на плату изабраних и постављених лица уорганима општине Ћуприја.

Члан 2.

Изабрана и постављена лица у органима општине Ћуприја за свој рад примају плату.

Плата се исплаћује по истеку месеца на који се односи.

Плата се прима и за време коришћења годишњег одмора и за дане државних и других празника, за које је Законом прописано да се не ради.

Члан 3.

Плате изабраних и постављених лица у органима општине Ћуприја, утврђују се на основу:

1.основице за обрачун плата (у даљем тексту: основица)

2.коефицијента који се множи основицом (у даљем тексту: коефицијент)

3.додатка на плату

4.обавеза које запослени плаћа по основу пореза и доприноса за обавезно социјално осигурање из плате, у складу са законом.

Основну плату изабраних и постављених лица у органима општине Ћуприја чини производ основице из ст. 1. тачка 1. овог члана и коефицијента из ст. 1. тачка 2. овог члана.

Члан 4.

Основицу за обрачун и исплату плата утврђује Влада Републике Србије у складу са законом.

Члан 5.

Коефицијент изражава сложеност послова, одговорност, услове рада и стручну спрему.

Коефицијент садржи и додатак на име накнаде за исхрану у току рада и регреса за коришћење годишњег одмора.

Члан 6.

Додатак на плату припада изабраним и постављеним лицима у органима општине Ћуприја за:

1)време проведено у радном односу (минули рад) – у висини од 0,4% од основице, за сваку пуну годину рада остварену у радном односу у органима општине Ћуприја;

2)дежурство и друге случајеве рада дужег од пуног радног времена одређене прописима (прековремени рад);

3)рад на да државног и верског празника;

4)дневну накнаду за повећање трошкова и боравка на терену (теренски додатак);

5)рад ноћу (између 22,00 и 6,00 часова наредног дана), ако такав рад није вреднован при утврђивању коефицијента.

Додатак на плату из става 1. тачка2) – 5.) овог члана, обрачунава се и исплаћује у висини утврђеној законом посебним колективним уговором.

Основицу за обрачун додатка на плату чини основна плата.

Члан 7.

Плата утврђена у смислу члана 3. ове Одлуке исплаћује се на рад у пуном радном времену, односно радном времену које се сматра пуним.

Члан 8.

Коефицијенти за обрачун и исплату плата изабраних и постављених лица у органима општине износе:

-7,74, за председника општине Ћуприја;
-7,74 за заменика председника општине Ћуприја;
-7,74 за председника скупштине општине Ћуприја;
-7,74 за заменика председника скупштине општине Ћуприја:
-14,85 за начелника општинске управе општине Ћуприја;
-9,90 за заменика начелника општинске управе општине Ћуприја;
-13,20 за секретара скупштине општине Ћуприја;
-9,90 за заменика секретара скупштине општине Ћуприја;
-9,90 за помоћнике председника општине:
-13,20 за поравобраниоца општине Ћуприја:
-13,20 за заменика правобраниоца општине Ћуприја;
-9,90 за шефа службе буџетске инспекције општине Ћуприја.

Коефицијент из става 1. овог члана, увећава се по основу сложености и одговорности послова, за додатни коефицијент и то:

-9,00 за начелника општинске управе општине Ћуприја;
-9,00 за заменика начелника општинске управе општине Ћуприја;
-9,00 за секретара скупштине општине Ћуприја;
-9,00 за заменика секретара скупштине општине Ћуприја;
-9,00 за помоћнике председника општине;
-9,00 за правобраниоца општине Ћуприја;
-9,00 за заменика правобраниоца општине Ћуприја;
-9,00 за шефа службе буџетске инспекције општине Ћуприја.

Члан 9.

Коефицијент утврђен чланом 8. ове Одлуке увећава се:

1.начелнику општинске управе општине Ћуприја-30% што укупно износи 31,00

2.заменику начелника општинске управе општине Ћуприја-30% што укупно износи 24,57

3.секретару скупштине општине Ћуприја-30% што укупно износи 28,86

4.заменику секретара скупштине општине Ћуприја-30% што укупно износи 24,57

5.помоћницима председника општине-30% што укупно износи 24,57

6.правобраниоцу општине Ћуприја-30% што укупно износи 28,86

7.заменику правобраниоца општине Ћуприја-30% што укупно износи 28,86

8.шефу службе буџетске инспекције општине Ћуприја-30% што укупно износи 24,57.

Члан 10.

Даном ступања на снагу ове Одлуке престаје да важи Правилник о платама и другим примањима запослених, постављених и изабраних лица у Општинској управи и органима општине ("Сл.гласник општине Ћуприја",бр.12/2011, 3/2012, 6/2013, 14/2013 и 1/2014), и одредбе члана 9, члана10., члана11, члана 12. члана 13. члана 14. и члана 15. Одлуке о накнадама одборника у скупштини општине Ћуприја, радноправном статусу и платама изабраних, именованих и постављених лица (Сл.гласник општине Ћуприја",бр.16/08, 16/12, 5/13, 11/13, 18/13 и 23/13)

Члан 11.

Ова Одлука ступа на снагу осмог дана од дана објављивања у "Сл.гласнику општине Ћуприја".

ОПШТИНА ЋУПРИЈА – СКУПШТИНА ОПШТИНЕ
БРОЈ: 06-69-4/2015-03 ОД 29.04.2015.ГОДИНЕ

ПРЕДСЕДНИК СКУПШТИНЕ ОПШТИНЕ ЋУПРИЈА
Драган Николић,дипл.правник

На основу члана 32. Закона о локалној самоуправи („Сл.гласник РС“, бр. 129/07 и 83/2014), члана 38. Статута општине Ћуприја („Сл.гласник општине Ћуприја“, бр.14/2008, 22/08, 28/08, 13/11 и 23/13) и члана 92. Закона о буџетском систему („Сл.гласник РС“, бр.54/09,73/2010, 101/2010, 101/2011, 93/2012, 62/2013, 63/2013 – исправка и 108/2013.), Скупштина општине Ћуприја, на седници одржаној дана 29.04.2015.године, доноси

О Д Л У К У

Члан 1.

АНГАЖУЈЕ СЕ екстерни ревизор за потребе завршног рачуна буџета општине Ћуприја за 2014.годину а након добијања сагласности Државне ревизорске институције.

Члан 2.

Ова одлука ступа на снагу осмог дана од дана објављивања у „Службеном гласнику општине Ћуприја“.

СКУПШТИНА ОПШТИНЕ ЋУПРИЈА
БРОЈ: 06-69-16/2015-02 од 29.04.2015.године
ПРЕДСЕДНИК СКУПШТИНЕ
Драган Николић, дипл.правник

На основу члана 137. Закона о спорту ("Сл.гласник РС", бр. 24/2011 и 99/2011- други Закон) и чл. 32. Закона о Локалној самоуправи ("Сл.гласник РС", бр. 129/2007 и 83/2014), чл. 38. Статута општине Ћуприја ("Сл.гласник општине Ћуприја, бр. 14/08, 22/08, 28/08, 13/11 и 23/13) и чл.51. Пословника Скупштине општине Ћуприја ("Сл.гласник општине Ћуприја, бр.14/12), Скупштина општине Ћуприја на својој седници одржаној дана 29.4.2015.године, доноси

ОДЛУКУ О ПРИСТУПАЊУ ИЗРАДИ СТРАТЕГИЈЕ РАЗВОЈА СПОРТА ОПШТИНЕ ЋУПРИЈА ЗА ПЕРИОД 2015-2020. ГОДИНЕ

Члан 1.

ПРИСТУПА СЕ изради Стратегије развоја спорта општине Ћуприја за период 2015-2020. године, обавезујућег спортско-планског документа којим се одређују стратешки циљеви у области спорта.

Члан 2.

Носилац израде документа је Одељење за стратешки развој- Служба за локални економски развој. Скупштина општине Ћуприја ће посебним решењем именовати радну групу и

координационо тело за израду Стратегије развоја спорта општине Ћуприја 2015-2020. године.

Члан 3.

Ова Одлука ступа на снагу 8 дана од објављивања у Службеном гласнику општине Ћуприја.

СКУПШТИНА ОПШТИНЕ ЋУПРИЈА
БРОЈ: 06–69-15-1/2015-02
ПРЕДСЕДНИК СКУПШТИНЕ ОПШТИНЕ ЋУПРИЈА
Драган Николић, дипл.правник

На основу члана 137. Закона о спорту ("Сл.гласник РС", бр. 24/2011 и 99/2011- други Закон) и чл. 32. Закона о Локалној самоуправи ("Сл.гласник РС", бр. 129/2007 и 83/2014), чл. 38. Статута општине Ћуприја ("Сл.гласник општине Ћуприја, бр. 14/08, 22/08, 28/08, 13/11 и 23/13) и чл.51. Пословника Скупштине општине Ћуприја ("Сл.гласник општине Ћуприја, бр.14/12), Скупштина општине Ћуприја на својој седници одржаној дана 29.4.2015.године, доноси

Р Е Ш Е Њ Е
О ФОРМИРАЊУ РАДНЕ ГРУПЕ ЗА ИЗРАДУ СТРАТЕГИЈЕ РАЗВОЈА СПОРТА ОПШТИНЕ ЋУПРИЈА ЗА ПЕРИОД 2015/2020. ГОДИНЕ

Члан 1.

ОБРАЗУЈЕ СЕ Радна група за израду Статегије развоја спорта општине Ћуприја за период 2015-2020. године, обавезујућег спортско-планског документа којим се одређују стратешки циљеви у области спорта, у саставу:

1. Саша Јовановић, виши кошаркашки тренер
2. Младен Милановић, виши кошаркашки тренер
3. Снежана Јовановић, професор физичог васпитања, тренер атлетике
4. Дејан Милојевић, професор физичог васпитања, рукометни тренер
5. Тамара Ђорђевић, такмичар у стрељаштву
6. Вељко Влаховић, спортски новинар
7. Дејан Томић, фудбалски тренер
8. Даница Ђорђевић, професор физичог васпитања
9. Радомир Милојковић, спортски ветеран
10. Марко Нонић, одбојкашки судија

Члан 2.

Задатак Радне групе је израда Стратегије развоја спорта општине Ћуприја за период 2015.- 2020. године. Стратегија развоја спорта на територији општине Ћуприја мора бити у складу са Законом о спорту, Националном стратегијом развоја спорта –Стратегијом развоја спорта у РС за период 2014-2018.године, донете 25.12.2014. ("Сл.гласник РС", бр. 1/15), треба да обезбеди услове за реализацију приоритета, општих и посебних циљева Националне стратегије, као и реализацију активности, мера и задатака који су дефинисани Акционим планом за примену Стратегије. Стратегија развоја спорта мора у себи да садржи четри кључне теме:

- спорт за све, рекреативни спорт
- спорт деце и младих
- спортски објекти
- такмичарски спорт

Члан 3.

Стратегија развоја спорта треба да буде: релевантна и јасно дефинисана, изводљива и реална, да изврши стваран утицај на развој спорта у јединици локалне самоуправе, флексибилна, да обухвати сва главна питања развоја спорта, да укључи људе и организације у области спорта, да буде аутентична и да одражава локално стање и локалне идеје у развоју спорта.

Члан 4.

Рок за израду Стратегије развоја спорта општине Ћуприја за период 2015.-2020. године је 1.10.2015. године.

Члан 5.

Стручне и административне послове за потребе рада Радне групе за израду Стратегије развоја спорта општине Ћуприја за период 2015.-2020. године обављаће Одељење за стратешки развој-Служба за локални економски развој.

Члан 6.

Координационо тело у саставу:

-Илија Пауновић, заменик председника општине
-Владимир Васиљевић, директор ЈП СРЦ „Ада“
прати и координира израду и спровођење стратегије.

Члан 7.

Решење доставити:
-Члановима Радне групе
-а/а.

СКУПШТИНА ОПШТИНЕ ЋУПРИЈА
БРОЈ: 06-69-15-2/2015-02

ПРЕДСЕДНИК СКУПШТИНЕ ОПШТИНЕ ЋУПРИЈА
Драган Николић, дипл.правник

На основу чл. 60 став.2. Закона о пољопривредном земљишту („Сл.гласник РС“, бр. 62/06 и 41/09), члана 38. Статута општине Ћуприја („Сл.гласник општине Ћуприја“, бр 14/08, 22/08, 28/08, 13/11 и 23/13) и члана 51. Пословника Скупштине општине Ћуприја („Сл.гласник општине Ћуприја“, број 14/12) и на основу писмене сагласности Министарства пољопривреде и заштите животне средине број 320-11-2834/2015-14 од 27.03.2015.године, Скупштине општине Ћуприја на седници одржаној дана 29.04.2015.године донела је

ГОДИШЊИ ПРОГРАМ ЗАШТИТЕ, УРЕЂЕЊА И КОРИШЋЕЊА ПОЉОПРИВРЕДНОГ ЗЕМЉИШТА ЗА ТЕРИТОРИЈУ ОПШТИНЕ ЋУПРИЈА ЗА 2015.ГОДИНУ

УВОД

Овим Програмом даје се преглед површина пољопривредног земљишта по катастарским општинама, класама и културама, анализа стања заштите и уређења пољопривредног земљишта у државној својини на територији општине Ћуприја.

Општина Ћуприја се простире на површини од укупно 28738 хектара,17 ари и 60 метара квадратних према изворима из РГЗ- Служба за катастар непокретности Ћуприја од чега је пољопривредног земљишта 19351 хектар,83 ара и 15 квадрата,од те количине пољопривредног земљишта у државној својини има укупно 1849 хектара,57 ара и 93 квадрата.

Пољопривредно земљиште у државној својини према Програму заштите, уређења и коришћења пољопривредног земљишта у државној својини на територији Општине Ћуприја за 2015 годину издаваће се путем јавног надметања којих има 99 укупне површине 1045 хектара, 38 ари и 45 метара квадратна.

У програму за 2015 годину утврђени су радови на заштити, уређењу и коришћењу пољопривредног земљишта на територији општине Ћуприја и то:

- Уређење атарских путова
- Одводњавање пољопривредног земљишта
- Наводњавање пољопривредног земљишта
- Обележавање пољопривредног земљишта у државној својини
- Добровољно груписање парцела
- Претварање необрадивог земљишта у обрадиво
- Противерозивне мере на пољопривредном земљишту
- Остало

Обим врста и динамика извођења, условљена је тренутним стањем земљишта,обимом и динамиком прилива средстава за ове намене, рокова за доношење Програма и давања у закуп пољопривредног замљишта у државној својини.

На расписан позив за остваривање права пречег закупа по програму за 2015 годину није се нико јавио.

ТАБЕЛА 1. Преглед површина пољопрвредног земљишта по катастарским општинама и културама

Табела 1. Преглед површина пољопривредних култура земљишта по катастарским општинама

р.бр.	катастарска општина	пољопривредно земљиште у ха									
		обрадиво пољопривредно земљиште у ха						пашњаци	трстици и мочваре	остало земљишт	укупно
		њиве	вртови	воћњаци	виногради	ливаде	укупно				
		1	2	3	4	5	6(1+2+3+4+5)	7	8	9	10(6+7+8+9)
1	БАТИНАЦ	786,5948	0,0000	10,5030	29,2963	51,0823	877,4764	5,7842	0,0000	2,8534	886,1140
2	БИГРЕНИЦА	1552,8770	0,0000	155,8349	22,1691	871,5628	2602,4438	216,9519	0,0000	15,4938	2834,8895
3	ВИРИНЕ	1111,2688	0,0000	41,2423	9,5634	22,1996	1184,2741	19,6831	0,0000	12,6456	1216,6028
4	ВЛАШКА	500,5284	0,0000	23,1931	9,9553	8,3806	542,0574	6,2149	0,0000	0,3641	548,6364
5	ДВОРИЦА	136,1389	0,0000	3,3332	13,8113	0,7246	154,0080	13,0036	0,0000	0,0348	167,0464
6	ИВАНКОВАЦ	452,9453	0,0000	4,1611	1,4956	6,3534	464,9554	8,7804	0,0000	0,9935	474,7293
7	ИСАКОВО	1716,8805	1,3989	50,9066	19,7776	42,0121	1830,9757	52,3106	0,0000	0,8190	1884,1053
8	ЈОВАЦ	709,6245	6,6302	16,8649	76,5074	19,8962	829,5232	97,3279	0,0491	1,1777	928,0779
9	КОВАНИЦА	405,3935	0,0000	12,8396	3,7179	144,3180	566,2690	57,1873	0,0000	3,5942	627,0505
10	КРУШАР	1152,9692	0,0000	33,8717	54,1707	12,6969	1253,7085	15,7911	0,0000	1,0878	1270,5874
11	МИЈАТОВАЦ	612,1407	1,9671	23,4813	28,9361	1,8948	668,4200	19,8282	6,8554	3,1188	698,2224
12	ОСТРИКОВАЦ	358,8905	0,0323	15,9696	34,0606	7,8676	416,8206	42,9623	35,6959	0,4185	495,8973
13	ПАЉАНЕ	580,2186	0,0563	25,8860	7,6212	7,2928	621,0749	35,9078	0,0000	2,1557	659,1384
14	СЕЊЕ	1196,4233	8,6237	82,1516	52,0541	254,8231	1594,0758	142,3019	6,3339	6,4859	1749,1975
15	СУПСКА	1120,0580	0,0000	57,5437	37,0028	5,9785	1220,5830	18,5977	6,7065	25,6454	1271,5326
16	ЋУПРИЈА ВАН ГРАДА	3471,0624	0,0000	16,9828	57,3959	33,4524	3578,8935	30,9749	4,0460	26,0617	3639,9761
17	ЋУПРИЈА ГРАД	0,0000	0,0000	0,0000	0,0000	0,0000	0,0000	0,0000	0,0000	0,0477	0,0477
							18405,5593				19351,8515

Извор података: Служба за катастар непокретности Ћуприја за 2015

Табела 2. Преглед површина пољопривредних култура земљишта по облицима својине

р.бр.	катастарска општина	облик својине	пољопривредно земљиште у ха									
			обрадиво пољопривредно земљиште у ха						пашњаци	трстици и мочваре	остало земљиште	укупно
			њиве	вртови	воћњаци	виногради	ливаде	укупно				
			1	2	3	4	5	6(1+2+3+4+5)	7	8	9	10(6+7+8+9)
1	БАТИНАЦ	приватна својина	781,8312	0,0000	10,3996	29,0975	50,9227	872,2510	5,7842	0,0000	2,8534	880,8886
		државна својина РС	4,6272	0,0000	0,0961	0,1988	0,1596	5,0817	0,0000	0,0000	0,0000	5,0817
		државна својина СРЈ	0,0000	0,0000	0,0000	0,0000	0,0000	0,0000	0,0000	0,0000	0,0000	0,0000
		својина	0,0000	0,0000	0,0000	0,0000	0,0000	0,0000	0,0000	0,0000	0,0000	0,0000
		својина	0,0000	0,0000	0,0000	0,0000	0,0000	0,0000	0,0000	0,0000	0,0000	0,0000
		мешовита својина	0,0000	0,0000	0,0000	0,0000	0,0000	0,0000	0,0000	0,0000	0,0000	0,0000
		други облици својине	0,1364	0,0000	0,0073	0,0000	0,0000	0,1437	0,0000	0,0000	0,0000	0,1437
2	БИГРЕНИЦА	приватна својина	1546,0724	0,0000	136,3886	22,1691	732,8597	2437,4898	211,9207	0,0000	15,4901	2664,9006
		државна својина РС	2,8156	0,0000	19,4463	0,0000	138,0249	160,2868	3,9601	0,0000	0,0000	164,2469
		својина СРЈ	0,0000	0,0000	0,0000	0,0000	0,0000	0,0000	0,0000	0,0000	0,0000	0,0000
		друштвена својина	0,0000	0,0000	0,0000	0,0000	0,0000	0,0000	0,0423	0,0000	0,0000	0,0423
		задружна својина	0,0000	0,0000	0,0000	0,0000	0,0000	0,0000	0,0000	0,0000	0,0000	0,0000
		мешовита својина	0,0000	0,0000	0,0000	0,0000	0,0000	0,0000	0,0000	0,0000	0,0000	0,0000
		други облици својине	3,9890	0,0000	0,0000	0,0000	0,6782	4,6672	1,0288	0,0000	0,0037	5,6997
3	ВИРИНЕ	приватна својина	1104,0674	0,0000	40,8583	9,5634	20,9531	1175,4422	16,8717	0,0000	12,5096	1204,8235
		државна својина РС	6,4411	0,0000	0,3840	0,0000	1,2174	8,0425	1,1106	0,0000	0,1360	9,2891
		државна својина СРЈ	0,0000	0,0000	0,0000	0,0000	0,0000	0,0000	0,0000	0,0000	0,0000	0,0000
		друштвена својина	0,0000	0,0000	0,0000	0,0000	0,0000	0,0000	0,0000	0,0000	0,0000	0,0000
		задружна својина	0,0000	0,0000	0,0000	0,0000	0,0000	0,0000	0,0000	0,0000	0,0000	0,0000
		мешовита својина	0,0000	0,0000	0,0000	0,0000	0,0000	0,0000	0,0000	0,0000	0,0000	0,0000

		други облици својине	0,7603	0,0000	0,0000	0,0000	0,0291	0,7894	1,7008	0,0000	0,0000	2,4902
4	ВЛАШКА	својина	496,1757	0,0000	22,9479	9,9553	8,3806	537,4595	3,5232	0,0000	0,3476	541,3303
		државна својина РС	2,5076	0,0000	0,0000	0,0000	0,0000	2,5076	1,4121	0,0000	0,0000	3,9197
		државна својина СРЈ	0,0000	0,0000	0,0000	0,0000	0,0000	0,0000	0,0000	0,0000	0,0000	0,0000
		друштвена својина	0,0000	0,0000	0,0000	0,0000	0,0000	0,0000	0,0000	0,0000	0,0000	0,0000
		задружна својина	0,0000	0,0000	0,0000	0,0000	0,0000	0,0000	0,0000	0,0000	0,0000	0,0000
		мешовита својина	0,0000	0,0000	0,0000	0,0000	0,0000	0,0000	0,0000	0,0000	0,0000	0,0000
		облици	1,8451	0,0000	0,2452	0,0000	0,0000	2,0903	1,2796	0,0000	0,0165	3,3864
5	ДВОРИЦА	својина	135,3921	0,0000	3,3332	13,8113	0,7246	153,2612	12,1499	0,0000	0,0346	165,4457
		државна својина РС	0,3875	0,0000	0,0000	0,0000	0,0000	0,3875	0,8537	0,0000	0,0000	1,2412
		државна својина СРЈ	0,0000	0,0000	0,0000	0,0000	0,0000	0,0000	0,0000	0,0000	0,0000	0,0000
		друштвена својина	0,3593	0,0000	0,0000	0,0000	0,0000	0,3593	0,0000	0,0000	0,0002	0,3595
		задружна својина	0,0000	0,0000	0,0000	0,0000	0,0000	0,0000	0,0000	0,0000	0,0000	0,0000
		својина	0,0000	0,0000	0,0000	0,0000	0,0000	0,0000	0,0000	0,0000	0,0000	0,0000
		други облици својине	0,0000	0,0000	0,0000	0,0000	0,0000	0,0000	0,0000	0,0000	0,0000	0,0000
6	ИВАНКОВАЦ	приватна својина	380,5372	0,0000	4,0938	1,4956	6,3534	392,4800	1,9266	0,0000	0,9775	395,3841
		државна својина РС	71,7435	0,0000	0,0673	0,0000	0,0000	71,8108	6,8538	0,0000	0,0160	78,6806
		државна својина СРЈ	0,0000	0,0000	0,0000	0,0000	0,0000	0,0000	0,0000	0,0000	0,0000	0,0000
		друштвена својина	0,6646	0,0000	0,0000	0,0000	0,0000	0,6646	0,0000	0,0000	0,0000	0,6646
		својина	0,0000	0,0000	0,0000	0,0000	0,0000	0,0000	0,0000	0,0000	0,0000	0,0000
		својина	0,0000	0,0000	0,0000	0,0000	0,0000	0,0000	0,0000	0,0000	0,0000	0,0000
		други облици својине	0,0000	0,0000	0,0000	0,0000	0,0000	0,0000	0,0000	0,0000	0,0000	0,0000
	ИСАКОВО	приватна својина	1693,8332	1,3989	50,8245	19,7776	41,8564	1807,6906	51,6774	0,0000	0,7823	1860,1503
		државна својина РС	19,4715	0,0000	0,0000	0,0000	0,0000	19,4715	0,2917	0,0000	0,0000	19,7632
		државна својина СРЈ	0,0000	0,0000	0,0000	0,0000	0,0000	0,0000	0,0000	0,0000	0,0000	0,0000
7		друштвена својина	0,0000	0,0000	0,0000	0,0000	0,0000	0,0000	0,0000	0,0000	0,0000	0,0000
		задружна својина	0,0000	0,0000	0,0000	0,0000	0,0000	0,0000	0,0000	0,0000	0,0000	0,0000
		мешовита својина	0,0000	0,0000	0,0000	0,0000	0,0000	0,0000	0,0000	0,0000	0,0000	0,0000
		други облици својине	3,5757	0,0000	0,0821	0,0000	0,1557	3,8135	0,3415	0,0000	0,0367	4,1917
8	ЈОВАЦ	приватна својина	696,8273	6,4652	16,7889	72,2076	19,8962	812,1852	47,6447	0,0491	1,1771	861,0561
		државна својина РС	4,9478	0,0000	0,0732	0,5554	0,0000	5,5764	36,7642	0,0000	0,0006	42,3412
		државна својина СРЈ	0,0000	0,0000	0,0000	0,0000	0,0000	0,0000	0,0000	0,0000	0,0000	0,0000
		друштвена својина	0,0000	0,1650	0,0000	0,0000	0,0000	0,1650	0,0685	0,0000	0,0000	0,2335
		задружна својина	0,0000	0,0000	0,0000	0,0000	0,0000	0,0000	0,0000	0,0000	0,0000	0,0000
		мешовита својина	4,6349	0,0000	0,0000	3,5427	0,0000	8,1776	0,9192	0,0000	0,0000	9,0968
		други облици својине	3,2145	0,0000	0,0028	0,2017	0,0000	3,4190	11,9313	0,0000	0,0000	15,3503
9	КОВАНИЦА	приватна својина	388,1929	0,0000	12,2096	3,7013	141,0412	545,1450	16,6114	0,0000	3,5925	565,3489
		државна својина РС	13,7323	0,0000	0,6300	0,0166	2,4069	16,7858	35,2679	0,0000	0,0017	52,0554
		државна својина СРЈ	0,0000	0,0000	0,0000	0,0000	0,0000	0,0000	0,0000	0,0000	0,0000	0,0000
		друштвена својина	0,0000	0,0000	0,0000	0,0000	0,0000	0,0000	0,0000	0,0000	0,0000	0,0000
		задружна својина	0,0000	0,0000	0,0000	0,0000	0,0000	0,0000	0,0000	0,0000	0,0000	0,0000
		мешовита својина	0,0000	0,0000	0,0000	0,0000	0,0000	0,0000	0,0000	0,0000	0,0000	0,0000
		други облици својине	3,4683	0,0000	0,0000	0,0000	0,8699	4,3382	5,3080	0,0000	0,0000	9,6462
10	КРУШАР	приватна својина	1135,7244	0,0000	33,8717	54,1707	12,6969	1236,4637	14,7118	0,0000	1,0878	1252,2633
		државна својина РС	9,4924	0,0000	0,0000	0,0000	0,0000	9,4924	0,7441	0,0000	0,0000	10,2365
		државна својина СРЈ	0,0000	0,0000	0,0000	0,0000	0,0000	0,0000	0,0000	0,0000	0,0000	0,0000
		друштвена својина	0,0000	0,0000	0,0000	0,0000	0,0000	0,0000	0,0000	0,0000	0,0000	0,0000

		задружна својина	0,0000	0,0000	0,0000	0,0000	0,0000	0,0000	0,0000	0,0000	0,0000	0,0000
		мешовита својина	2,1031	0,0000	0,0000	0,0000	0,0000	2,1031	0,0000	0,0000	0,0000	2,1031
		облици	5,6493	0,0000	0,0000	0,0000	0,0000	5,6493	0,3352	0,0000	0,0000	5,9845
11	МИЈАТОВАЦ	приватна својина	571,4745	1,9671	23,3810	28,7988	1,8948	627,5162	11,5246	5,8618	1,9870	646,8896
		државна својина РС	26,0258	0,0000	0,0000	0,1093	0,0000	26,1351	7,0097	0,0691	1,1318	34,3457
		државна својина СРЈ	0,0000	0,0000	0,0000	0,0000	0,0000	0,0000	0,0000	0,0000	0,0000	0,0000
		друштвена својина	0,2850	0,0000	0,0000	0,0000	0,0000	0,2850	0,0000	0,0000	0,0000	0,2850
		задружна својина	0,0000	0,0000	0,0000	0,0000	0,0000	0,0000	0,0000	0,0000	0,0000	0,0000
		својина	0,0000	0,0000	0,0000	0,0000	0,0000	0,0000	0,0000	0,0000	0,0000	0,0000
		други облици својине	14,3554	0,0000	0,1003	0,0280	0,0000	14,4837	1,2939	0,9245	0,0000	16,7021
12	ОСТРИКОВАЦ	приватна својина	353,1320	0,0323	15,9696	33,7800	7,0562	409,9701	9,8143	9,1204	0,4049	429,3097
		државна својина РС	2,9676	0,0000	0,0000	0,0000	0,0000	2,9676	0,0000	26,5755	0,0000	29,5431
		државна својина СРЈ	0,0000	0,0000	0,0000	0,0000	0,0000	0,0000	0,0000	0,0000	0,0000	0,0000
		друштвена својина	1,7258	0,0000	0,0000	0,2806	0,0000	2,0064	0,0000	0,0000	0,0136	2,0200
		својина	0,0000	0,0000	0,0000	0,0000	0,0000	0,0000	0,0000	0,0000	0,0000	0,0000
		мешовита својина	0,0000	0,0000	0,0000	0,0000	0,0000	0,0000	0,0000	0,0000	0,0000	0,0000
		други облици својине	1,0651	0,0000	0,0000	0,0000	0,8114	1,8765	33,1480	0,0000	0,0000	35,0245
13	ПАЉАНЕ	приватна својина	566,3419	0,0563	25,7846	7,6212	7,2928	607,0968	24,3457	0,0000	1,9902	633,4327
		државна својина РС	13,5256	0,0000	0,0000	0,0000	0,0000	13,5256	5,9193	0,0000	0,0000	19,4449
		државна својина СРЈ	0,0000	0,0000	0,0000	0,0000	0,0000	0,0000	0,0000	0,0000	0,0000	0,0000
		друштвена својина	0,0000	0,0000	0,0000	0,0000	0,0000	0,0000	0,0000	0,0000	0,0000	0,0000
		задружна својина	0,0000	0,0000	0,0000	0,0000	0,0000	0,0000	0,0000	0,0000	0,0000	0,0000
		мешовита својина	0,0000	0,0000	0,0000	0,0000	0,0000	0,0000	0,0000	0,0000	0,0000	0,0000
		други облици својине	0,3512	0,0000	0,1014	0,0000	0,0000	0,4526	5,6428	0,0000	0,1655	6,2609
14	СЕЊЕ	приватна својина	1156,7831	8,6237	80,4650	51,6977	232,1790	1529,7485	81,5392	6,3339	3,5711	1621,1927
		државна својина РС	12,6933	0,0000	0,2519	0,0175	19,9659	32,9286	48,3129	0,0000	2,9096	84,1511
		својина СРЈ	0,0000	0,0000	0,0000	0,0000	0,0000	0,0000	0,0000	0,0000	0,0000	0,0000
		друштвена својина	0,0000	0,0000	0,0000	0,0000	0,0000	0,0000	0,0000	0,0000	0,0000	0,0000
		задружна својина	0,0000	0,0000	0,0000	0,0000	0,0000	0,0000	0,0000	0,0000	0,0000	0,0000
		мешовита својина	0,0930	0,0000	0,0000	0,0000	0,0000	0,0930	0,0000	0,0000	0,0000	0,0930
		други облици својине	26,8538	0,0000	1,4347	0,3389	2,6782	31,3056	12,4499	0,0000	0,0052	43,7607
15	СУПСКА	приватна својина	982,0960	0,0000	29,7935	37,0028	5,3213	1054,2136	5,0956	6,5728	1,2200	1067,1020
		државна својина РС	133,6727	0,0000	27,4743	0,0000	0,3840	161,5310	10,8426	0,0000	24,4254	196,7990
		државна својина СРЈ	0,0000	0,0000	0,0000	0,0000	0,0000	0,0000	0,0000	0,0000	0,0000	0,0000
		друштвена својина	0,0342	0,0000	0,0000	0,0000	0,0000	0,0342	0,0000	0,0000	0,0000	0,0342
		задружна својина	0,0000	0,0000	0,0000	0,0000	0,0000	0,0000	0,0000	0,0000	0,0000	0,0000
		мешовита својина	0,0000	0,0000	0,0000	0,0000	0,0000	0,0000	0,0000	0,0000	0,0000	0,0000
		други облици својине	4,2551	0,0000	0,2759	0,0000	0,2732	4,8042	2,6595	0,1337	0,0000	7,5974
16	ЋУПРИЈА ВАН ГРАДА	приватна својина	2392,9258	0,0000	16,9505	57,3959	30,1820	2497,4542	3,7553	3,6040	17,3015	2522,1150
		државна својина РС	1060,6376	0,0000	0,0220	0,0000	3,2704	1063,9300	26,2442	0,4420	7,7761	1098,3923
		државна својина СРЈ	0,0000	0,0000	0,0000	0,0000	0,0000	0,0000	0,0000	0,0000	0,0000	0,0000
		друштвена својина	5,3316	0,0000	0,0000	0,0000	0,0000	5,3316	0,0000	0,0000	0,8657	6,1973
		задружна својина	0,0000	0,0000	0,0000	0,0000	0,0000	0,0000	0,0000	0,0000	0,0000	0,0000
		мешовита својина	3,1499	0,0000	0,0000	0,0000	0,0000	3,1499	0,0000	0,0000	0,0000	3,1499
		други облици својине	9,0176	0,0000	0,0103	0,0000	0,0000	9,0279	0,9754	0,0000	0,1184	10,1217
	ЋУПРИЈА ГРАД	приватна својина	0,0000	0,0000	0,0000	0,0000	0,0000	0,0000	0,0000	0,0000	0,0000	0,0000

17		државна својина РС	0,0000	0,0000	0,0000	0,0000	0,0000	0,0000	0,0000	0,0000	0,0477	0,0477
		државна својина СРЈ	0,0000	0,0000	0,0000	0,0000	0,0000	0,0000	0,0000	0,0000	0,0000	0,0000
		друштвена својина	0,0000	0,0000	0,0000	0,0000	0,0000	0,0000	0,0000	0,0000	0,0000	0,0000
		задружна својина	0,0000	0,0000	0,0000	0,0000	0,0000	0,0000	0,0000	0,0000	0,0000	0,0000
		својина	0,0000	0,0000	0,0000	0,0000	0,0000	0,0000	0,0000	0,0000	0,0000	0,0000
		облици	0,0000	0,0000	0,0000	0,0000	0,0000	0,0000	0,0000	0,0000	0,0000	0,0000

Извор података: Служба за катастар непокретности Ћуприја за 2015

укупно РС 1849,5793

табела 3. Површине пољопривредног земљишта по класама и културама

Табела 3. Површине пољопривредних култура земљишта по класама

пољопривредно земљиште у ха									
култура	класа								
	I	II	III	IV	V	VI	VII	VIII	
њиве	678,2735	2153,9561	2679,4554	3867,3442	4330,3466	1776,1556	371,2372	7,2458	
вртови	0,0000	0,8990	14,7707	3,0388	0,0000	0,0000	0,0000	0,0000	
воћњаци	19,7832	50,4368	179,1147	209,5630	48,2138	67,6539	0,0000	0,0000	
виногради	26,7532	58,6626	154,4749	187,2592	15,2425	13,0514	2,0915	0,0000	
ливаде	0,9053	7,4406	40,9507	69,6004	154,2839	195,2608	529,3595	492,7345	
пашњаци	3,1385	3,6367	29,4484	62,8493	235,3528	341,4163	92,2123	15,5535	
трстици-мочваре	48,4836	11,2032	0,0000	0,0000	0,0000	0,0000	0,0000	0,0000	
УКУПНО	777,3373	2286,2350	3098,2148	4399,6549	4783,4396	2393,5380	994,9005	515,5338	19248,8539

Извор података: Служба за катастар непокретности Ћуприја за 2015

ТАБЕЛА 4. Одводњавање

каналска мрежа		цевна дренажа		УКУПНО у ха	
изграђено у ха	у функцији у ха	изграђено у ха	у функцији у ха	изграђено у ха	у функцији у ха
				0,0000	**0,0000**

ТАБЕЛА 5. Наводњавање

широкозахватне	тифони у ха	кап по кап	кишна крила у ха	остало у ха	УКУПНО у ха
					0,0000

ТАБЕЛА 6. Побољшање квалитета пољопривредног земљишта и мелиорације ливада и пашњака

физичке мелиорац	хемијске мелиорац	биолошке мелиорац	мелиорације	остало у ха	УКУПНО у ха
					0,0000

• навести извор

табела 7. Корисници пољопривредног замљишта у државној својини

назив корисника и његова адреса	површина земљишта коју користи (ха)	исказано по катастарским општинама (ха)
Школе и Месне Заједнице	2,0592	
Општина Ћуприја	81,8428	
Министарства	60,0097	
ЈП србија шуме	170,2062	
ЈП железнице србије	0,0000	
ЈП србија воде	2,8692	
остала правна лица по РГЗ-У	1,8000	
физичка лица	1,6124	
закупци по програму 2008	380,5448	
закупци по програму 2011	111,0968	
планирано за давање у закуп 2015	1037,5328	
укупно	1849,5739	
	1849,5793	

Извори података: Служба за катастар непокретности Ћуприја и Уговори о закупу по програму 2008. , 2011. године и план давања у закуп 2015.

ТАБЕЛА 8 План прихода сопственог учешћа

извор средстава	(дин)
Очекивана средства од закупа пољопривредног земљишта у државној својини по Програму 2008. из табеле 10а	1.074.610,70
Очекивана средства од закупа пољопривредног земљишта у државној својини по Програму 2011. из табеле 10б	1.787.567,95
Остварена средства од закупа пољопривредног земљишта у државној својини по Програму 2014. из табеле 10ц	3.921.047,41
Накнада од промена намене пољопривредног земљишта	300.000,00
Планирана средства од пољопривредног земљишта у државној својини по Програму 2015.	5.349.619,53
УКУПНО	12.432.845,59

ТАБЕЛА 9. Програм утврђивања радова на заштити, уређењу и коришћењу пољопривредног земљишта

намене улагања	површина у ha, број узорака	предрачунска вредност улагања (дин)	конструкција финансирања			
			сопствено учешће		други извори	
			(%)	(дин)	(%)	(дин)
добровољно груписање парцела		300.000,00	100	300.000,00		0,00
одводњавање пољопривредног земљишта	500	4.550.000,00	40	1.820.000,00	60	2.730.000,00
наводњавање пољопривредног земљишта		1.000.000,00	100	1.000.000,00	0	0,00
обележавање парцела државног земљишта	500	1.800.000,00	100	1.800.000,00	0	0,00
уређење атарских путева		7.500.000,00	40	3.000.000,00	60	4.500.000,00

ТАБЕЛА 10а . Извештај о уговорима о закупу пољопривредног земљишта у државној својини по програму 2008

редни број	назив правног/физичког лица	број уговора	Катастарска општина	период закупа (од-до)	површина (ха)	цена/ха (еуро)	укупан износ годишње закупнине по уговору (еуро)	очекивани приход општине-40%(еуро)	средства обезбеђења
1	Рубин АД.	320-11-8586/6-2008-06	Ћуприја в	2008.-2018.	142,5718	46,08	6.569,71	2.627,88	јемство
2	ППД ДОбричево	320-11-8586/2-2008-06	Ћуприја в	2008-2018	146,3276	93,30	13.652,37	5.460,95	јемство
3	Рубин АД.	320-11-8586/4-2008-06	Супска	2008.-2018.	46,2830	46,59	2.156,32	862,53	јемство
		УКУПНО			**335,1824**	**66,76**	**22.378,40**	**8.951,36**	
		курс еура за израду табеле				**120,05**	40% у динарима		**1.074.610,70**

ТАБЕЛА 10b . Извештај о уговорима о закупу пољопривредног земљишта у државној својини по програму 2011

редни број	назив правног/физичког лица	број уговора	период закупа (од-до)	КО	површина (ха)	цена/ха (еуро)	укупан износ годишње	очекивани приход општине-	средства обезбеђења
1	Селекта систем	320-11-2168-2/2011-14	2011-2031	Ћуприја ван	20,6624	180,03	3.719,79	1.487,92	јемство
2	Лазар доо	320-11-2168-5/2011-14	2011-2031	Ћуприја ван	9,0185	397,97	3.589,10	1.435,64	депозит
3	Селекта систем доо	320-11-2168-1/2011-14	2011-2031	супска	18,5408	279,11	5.174,89	2.069,95	јемство
4	Лазар доо	320-11-2168-3/2011-14	2011-2031	иванковац	62,4685	396,07	24.741,71	9.896,68	депозит
		УКУПНО			**110,6902**	**336,30**	**37.225,49**	**14.890,20**	
		курс еура за израду табеле				**120,05**	40% у динарима		**1.787.567,95**

ТАБЕЛА 15

КО	потес	број јавног надметања	број поседовног листа/листа непокретности	број катастарске парцеле	култура и класа	површина (ха)	**површина државног удела (ха)**	**површина објекта у државној својини (м²)**	боја	напомена
КО Исаково	Р. баре	1	387	4479/2	њива 4 класе	1,4971	1,4971			
КО Исаково	Р. баре	1	387	4473	њива 4 класе	0,4815	0,4815			
КО Исаково	Р. баре	1	387	4474	њива 4 класе	0,3002	0,3002			
КО Исаково	Р. баре	1	387	4475	њива 4 класе	0,2882	0,2882			
КО Исаково	Р. баре	1	387	4476	њива 4 класе	0,2935	0,2935			
КО Исаково	Р. баре	1	387	4451/10	њива 5 класе	0,0348	0,0348			
КО Исаково	Р. баре	1	387	4461/1	њива 5 класе	0,5277	0,5277			
КО Исаково	Р. баре	1	387	4463/4	њива 4 класе	0,2554	0,2554			
КО Исаково	**укупно**	**1**				**3,6784**	**3,6784**			
КО Исаково	Утрина	2	387	980	ЊИВА 6.класе	0,4356	0,4356			
КО Исаково	Утрина	2	387	989/2	ЊИВА 5.класе	0,1409	0,1409			
КО Исаково	Утрина	2	387	992/1	ЊИВА 5.класе	0,2270	0,227			
КО Исаково	Утрина	2	387	1114/1	ЊИВА 5.класе	6,7506	6,7506			
КО Исаково	**укупно**	**2**				**7,5541**	**7,5541**			
КО Исаково	Утрина	3	387	1118/2	ПАШЊАК 4.класе	0,0522	0,0522			
КО Исаково	Утрина	3	387	1362/2	ПАШЊАК 5.класе	0,2395	0,2395			
КО Исаково	**укупно**	**3**				**0,2917**	**0,2917**			
КО Исаково	Шувајнац	**4**	1150	2600/7	ЊИВА 5.класе	3,1708	2,2078			
КО Исаково	Шувајнац	**4**	1151	2600/6	ЊИВА 5.класе	0,8288	0,4144			
КО Исаково	Шувајнац	**4**	387	2600/9	ЊИВА 5.класе	3,1860	3,1860			
КО Исаково	Шувајнац	**4**	387	2600/11	ЊИВА 5.класе	0,0389	0,0389			
КО Исаково	**укупно**	**4**				**7,2245**	**5,8471**			
КО Исаково	пеперигов п.	**5**	387	2809	ЊИВА 5.класе	0,0131	0,0131			
КО Исаково	пеперигов п.	**5**	387	2810	ЊИВА 5.класе	0,0398	0,0398			
КО Исаково	пеперигов п.	**5**	387	2848/1	ЊИВА 5.класе	0,2220	0,2220			
КО Исаково	пеперигов п.	**5**	397	2917/2	ЊИВА 5.класе	0,9537	0,9537			
КО Исаково	пеперигов п.	**5**	387	2917/9	ЊИВА 5.класе	0,1491	0,1491			
КО Исаково	пеперигов п.	**5**	387	3953/7	ЊИВА 4.класе	0,1406	0,1406			
КО Исаково	пеперигов п.	**5**	972	3226/2	ЊИВА 4.класе	8,4077	0,4203			
КО Исаково	**укупно**	**5**				**9,9260**	**1,9386**			

КО	потес	број јавног надметања	број поседовног листа/листа непокретности	број катастарске парцеле	култура и класа	површина (ха)	површина државног удела (ха)	површина објекта у државној својини (м²)	боја	напомена
КО Исаково	Утрина	6	967	1128/1	њива 5 класе	14,6521	0,3488			
КО Исаково	**укупно**	**6**				**14,6521**	**0,3488**			
КО Исаково	брест	7	387	3476/12	ЊИВА 5.класе	0,0455	0,0455			
КО Исаково	брест	7	387	3639/4	ЊИВА 4.класе	0,0108	0,0108			
КО Исаково	брест	7	387	3652/2	ЊИВА 4.класе	0,0140	0,0140			
КО Исаково	брест	7	387	3654/2	ЊИВА 4.класе	0,0361	0,0361			
КО Исаково	**укупно**	**7**				**0,1064**	**0,1064**			
КО Исаково	**укупно КО**					**36,2218**	**19,7651**			
КО Супска	Главица	8	150	21/22	њива 4 класе	13,7629	13,7629			
КО Супска	Главица	8	150	42025	ЊИВА 4.класе	4,0044	4,0044			
КО Супска	Главица	8	150	42237	ЊИВА 4.класе	2,9533	2,9533			
КО Супска	Главица	8	150	42268	ЊИВА 4.класе	0,8271	0,8271			
КО Супска	Главица	8	150	21/23	ЊИВА 4.класе	2,1674	2,1674			
КО Супска	**укупно**	**8**				**23,7151**	**23,7151**			
КО Супска	муђава	9	150	184/2	ЊИВА 4.класе	0,3515	0,3515			
КО Супска	муђава	9	150	42066	ЊИВА 5.класе	0,3390	0,3390			
КО Супска	муђава	9	150	42157	ЊИВА 5.класе	0,2520	0,2520			
КО Супска	муђава	9	150	42310	ЊИВА 5.класе	0,0680	0,0680			
КО Супска	муђава	9	150	42340	ЊИВА 5.класе	0,9910	0,9910			
КО Супска	муђава	9	150	11720	ЊИВА 2.класе	0,7718	0,7718			
КО Супска	муђава	9	150	17564	ЊИВА 2.класе	3,9032	3,9032			
КО Супска	муђава	9	150	17930	ЊИВА 2.класе	0,3340	0,3340			
КО Супска	муђава	9	150	42341	ЊИВА 6.класе	0,2979	0,2979			
КО Супска	муђава	9	150	43891	ЊИВА 6.класе	0,6382	0,6382			
КО Супска	муђава	9	150	45717	ЊИВА 6.класе	1,1810	1,1810			
КО Супска	муђава	9	150	46813	ЊИВА 5.класе	1,1385	1,1385			
КО Супска	муђава	9	150		ЊИВА 6.класе	1,2550	1,2550			
КО Супска	муђава	9	150	42044	ЊИВА 6.класе	2,0813	2,0813			
КО Супска	муђава	9	150	41883	ЊИВА 6.класе	0,4852	0,4852			
КО Супска	муђава	9	150	42979	ЊИВА 6.класе	0,4420	0,4420			
КО Супска	муђава	9	150	43344	ЊИВА 6.класе	0,9939	0,9939			

КО	потес	број јавног надметања	број поседовног листа/листа непокретности	број катастарске парцеле	култура и класа	површина (ха)	површина државног удела (ха)	површина објекта у државној својини (м²)	боја	напомена
КО Супска	**укупно**	**9**				**15,5235**	**15,5235**			
КО Супска	Главица	10	150	22	ПАШЊАК 6.класе	2,3300	2,3300			
КО Супска	Главица	10	150	24	ПАШЊАК 6.класе	1,3625	1,3625			
КО Супска	муђава	10	150	6	ПАШЊАК 6.класе	6,9700	6,9700			
КО Супска	ђорђев поток	10	150	34	ЛИВАДА 5.класе	0,3840	0,3840			
КО Супска	стублина	10	150	2324/3	ПАШЊАК 4.класе	0,1390	0,1390			
КО Супска	**укупно**	**10**				**11,1855**	**11,1855**			
КО Супска	ђорђев поток	11	150	33	ЊИВА 5.класе	0,2480	0,2480			
КО Супска	ђорђев поток	11	150	35	ЊИВА 3.класе	0,7120	0,7120			
КО Супска	ђорђев поток	11	150	35	ЊИВА 5.класе	0,9400	0,9400			
КО Супска	ђорђев поток	11	150	48	ЊИВА 4.класе	0,2354	0,2354			
КО Супска	браник	11	150	863	ЊИВА 2.класе	0,0780	0,0780			
КО Супска	шутиловац	11	150	3438/6	ЊИВА 4.класе	0,0290	0,0290			
КО Супска	**укупно**	**11**				**2,2424**	**2,2424**			
КО Супска	**укупно КО**					**52,6665**	**52,6665**			
КО Мијатовац	село	12	432	931/5	ЊИВА 3.класе	0,0128	0,0128			
КО Мијатовац	село	12	432	931/27	ЊИВА 3.класе	0,0061	0,0061			
КО Мијатовац	село	12	432	931/28	ЊИВА 3.класе	0,0984	0,0984			
КО Мијатовац	село	12	1463	942/1	ЊИВА 2.класе	2,3481	2,3481			
КО Мијатовац	**укупно**	**12**				**2,4654**	**2,4654**			
КО Мијатовац	**укупно КО**					**2,4654**	**2,4654**			
КО Крушар	старо брдо	13	528	563	ЊИВА 4.класе	0,5850	0,5850			
КО Крушар	**укупно**	**13**				**0,5850**	**0,5850**			
КО Крушар	баре	14	765	2791	ЊИВА 2.класе	4,6740	4,6740			
КО Крушар	баре	14	765	5627/30	ЊИВА 4.класе	0,0815	0,0815			
КО Крушар	баре	14	765	5627/96	ЊИВА 4.класе	0,0032	0,0032			
КО Крушар	баре	14	765	5627/116	ЊИВА 4.класе	0,0667	0,0667			
КО Крушар	баре	14	765	5627/145	ЊИВА 4.класе	0,0861	0,0861			
КО Крушар	баре	14	765	5627/205	ЊИВА 4.класе	0,0638	0,0638			
КО Крушар	баре	14	765	5627/206	ЊИВА 4.класе	0,0673	0,0673			
КО Крушар	баре	14	765	5627/209	ЊИВА 4.класе	0,0616	0,0616			
КО Крушар	баре	14	765	5627/211	ЊИВА 4.класе	0,1893	0,1893			

КО	потес	број јавног надметања	број поседовног листа/листа непокретности	број катастарске парцеле	култура и класа	површина (ха)	површина државног удела (ха)	површина објекта у државној својини (м²)	боја	напомена
КО Крушар	баре	14	765	5627/212	ЊИВА 4.класе	0,0904	0,0904			
КО Крушар	баре	14	765	5627/213	ЊИВА 4.класе	0,2018	0,2018			
КО Крушар	баре	14	765	5627/214	ЊИВА 4.класе	0,1446	0,1446			
КО Крушар	баре	14	765	5627/224	ЊИВА 4.класе	0,1466	0,1466			
КО Крушар	баре	14	765	5627/248	ЊИВА 4.класе	0,1023	0,1023			
КО Крушар	баре	14	765	5627/252	ЊИВА 4.класе	0,2635	0,2635			
КО Крушар	баре	14	765	5627/255	ЊИВА 4.класе	0,0708	0,0708			
КО Крушар	баре	14	765	5627/263	ЊИВА 4.класе	0,1245	0,1245			
КО Крушар	баре	14	765	5627/279	ЊИВА 4.класе	0,0241	0,0241			
КО Крушар	баре	14	765	5627/280	ЊИВА 4.класе	0,0633	0,0633			
КО Крушар	баре	14	765	5627/286	ЊИВА 4.класе	0,0331	0,0331			
КО Крушар	баре	14	765	5627/288	ЊИВА 4.класе	0,0201	0,0201			
КО Крушар	баре	14	765	5627/292	ЊИВА 4.класе	0,1472	0,1472			
КО Крушар	баре	14	765	5627/325	ЊИВА 4.класе	0,0412	0,0412			
КО Крушар	баре	14	765	5627/327	ЊИВА 4.класе	0,0492	0,0492			
КО Крушар	баре	14	765	5627/331	ЊИВА 4.класе	0,0352	0,0352			
КО Крушар	баре	14	765	5627/352	ЊИВА 4.класе	0,0216	0,0216			
КО Крушар	баре	14	765	5627/379	ЊИВА 4.класе	0,0833	0,0833			
КО Крушар	баре	14	765	5627/381	ЊИВА 4.класе	0,2651	0,2651			
КО Крушар	баре	14	765	5627/601	ЊИВА 4.класе	0,1525	0,1525			
КО Крушар	баре	14	765	5627/602	ЊИВА 4.класе	0,0712	0,0712			
КО Крушар	баре	14	765	5627/603	ЊИВА 4.класе	0,0793	0,0793			
КО Крушар	баре	14	765	5627/604	ЊИВА 4.класе	0,0772	0,0772			
КО Крушар	баре	14	765	5627/605	ЊИВА 4.класе	0,0843	0,0843			
КО Крушар	баре	14	765	5627/606	ЊИВА 4.класе	0,0833	0,0833			
КО Крушар	баре	14	765	5627/607	ЊИВА 4.класе	0,0008	0,0008			
КО Крушар	баре	14	765	5627/614	ЊИВА 4.класе	0,0061	0,0061			
КО Крушар	**укупно**	**14**				**7,7761**	**7,7761**			
КО Крушар	**укупно КО**					**8,3611**	**8,3611**			
КО Влашка	куси поток	15	342	214	ЊИВА 5.класе	0,3127	0,3127			
КО Влашка	буковче	15	342	258	ЊИВА 5.класе	0,1209	0,1209			
КО Влашка	буковче	15	342	260/2	ЊИВА 5.класе	0,8094	0,8094			

КО	потес	број јавног надметања	број поседовног листа/листа непокретности	број катастарске парцеле	култура и класа	површина (ха)	површина државног удела (ха)	површина објекта у државној својини (м²)	боја	напомена
КО Влашка	**укупно**	**15**				**1,2430**	**1,2430**			
КО Влашка	острво	16	209	1286	ЊИВА 2.класе	0,1135	0,1135			
КО Влашка	острво	16	209	1288/1	ЊИВА 2.класе	0,0834	0,0834			
КО Влашка	острво	16	209	1678	ЊИВА 4.класе	0,7031	0,7031			
КО Влашка	острво	16	209	1877/3	ЊИВА 4.класе	0,1903	0,1903			
КО Влашка	јаруга	16	209	2346/37	ЊИВА 3.класе	0,0130	0,0130			
КО Влашка	јаруга	16	209	2346/39	ЊИВА 3.класе	0,0160	0,0160			
КО Влашка	јаруга	16	209	2346/61	ПАШЊАК 5.класе	0,0201	0,0201			
КО Влашка	јаруга	16	209	2346/65	ЊИВА 3.класе	0,0502	0,0502			
КО Влашка	острво	16	209	2378/19	ЊИВА 3.класе	0,0063	0,0063			
КО Влашка	трепченик	16	209	2379/3	ПАШЊАК 5.класе	0,3015	0,3015			
КО Влашка	трепченик	16	209	2379/7	ПАШЊАК 5.класе	0,7790	0,7790			
КО Влашка	трепченик	16	209	2380/7	ЊИВА 3.класе	0,0333	0,0333			
КО Влашка	трепченик	16	209	2380/8	ЊИВА 3.класе	0,0555	0,0555			
КО Влашка	**укупно**	**16**				**2,3652**	**2,3652**			
КО Влашка	**укупно КО**					**3,6082**	**3,6082**			
ко Сење	церово	17	437	328	ЊИВА 6.класе	0,2487	0,2487			
ко Сење	јавник	17	437	4155/3	ЊИВА 4.класе	0,3430	0,3430			
ко Сење	**укупно**	**17**				**0,5917**	**0,5917**			
ко Сење	дељача	18	437	3467/4	ПАШЊАК 5.класе	0,0114	0,0114			
ко Сење	забео	18	437	3253	ПАШЊАК 6.класе	0,3665	0,3665			
ко Сење	забео	18	437	3254	ЛИВАДА 7.класе	0,8135	0,8135			
ко Сење	гарје	18	437	1092/2	ЛИВАДА 6.класе	1,4633	1,4633			
ко Сење	г.страна	18	437	1076/127	ЛИВАДА 7.класе	0,1757	0,1757			
ко Сење	краљево	18	437	8259/5	ПАШЊАК 5.класе	0,0250	0,0250			
ко Сење	бекњак	18	437	2390/1	ПАШЊАК 7.класе	0,0622	0,0622			
ко Сење	**укупно**	**18**				**2,9176**	**2,9176**			
ко Сење	парлови	19	437	2258/1	ЊИВА 6.класе	0,1800	0,1800			
ко Сење	парлови	19	437	2265	ЊИВА 6.класе	0,7752	0,7752			
ко Сење	парлови	19	437	2266	ЊИВА 6.класе	0,0803	0,0803			
ко Сење	**укупно**	**19**				**1,0355**	**1,0355**			
ко Сење	забео	20	437	3139	ВОЋЊАК 4.класе	0,085	0,085			

КО	потес	број јавног надметања	број поседовног листа/листа непокретности	број катастарске парцеле	култура и класа	површина (ха)	површина државног удела (ха)	површина објекта у државној својини (м²)	боја	напомена
ко Сење	**укупно**	**20**				**0,0850**	**0,0850**			
ко Сење	саставци	21	437	8226	ЊИВА 3.класе	3,1675	3,1675			
ко Сење	**укупно**	**21**				**3,1675**	**3,1675**			
ко Сење	јов.брдо	22	437	6662/4	ЊИВА 7.класе	0,1089	0,1089			
ко Сење	јов.брдо	22	437	6662/6	ЊИВА 7.класе	0,1585	0,1585			
ко Сење	јов.брдо	22	437	6662/7	ЊИВА 7.класе	0,1500	0,1500			
ко Сење	јов.брдо	22	437	6662/9	ЊИВА 7.класе	0,2388	0,2388			
ко Сење	јов.брдо	22	437	6662/10	ЊИВА 7.класе	0,1867	0,1867			
ко Сење	јов.брдо	22	437	6662/11	ЊИВА 7.класе	0,0828	0,0828			
ко Сење	јов.брдо	22	437	6662/12	ЊИВА 7.класе	0,0858	0,0858			
ко Сење	јов.брдо	22	437	6662/13	ЊИВА 7.класе	0,1224	0,1224			
ко Сење	јов.брдо	22	437	6662/14	ЊИВА 7.класе	0,1370	0,1370			
ко Сење	јов.брдо	22	437	6662/15	ЊИВА 7.класе	0,1109	0,1109			
ко Сење	јов.брдо	22	437	6662/16	ЊИВА 7.класе	0,0401	0,0401			
ко Сење	јов.брдо	22	437	6662/20	ЊИВА 7.класе	0,0351	0,0351			
ко Сење	**укупно**	**22**				**1,4570**	**1,4570**			
ко Сење	краљево	23	437	3805	ЊИВА 3.класе	0,1483	0,1483			
ко Сење	краљево	23	437	3808	ЊИВА 3.класе	0,3627	0,3627			
ко Сење	краљево	23	437	3992/3	ЊИВА 3.класе	0,2572	0,2572			
ко Сење	краљево	23	437	4036	ЊИВА 4.класе	0,2520	0,2520			
ко Сење	краљево	23	2145	3811	ЊИВА 3.класе	1,1102	1,1102			
ко Сење	краљево	23	2517	3796	ЊИВА 3.класе	1,1583	1,1583			
ко Сење	**укупно**	**23**				**3,2887**	**3,2887**			
ко Сење	бостава	24	1939	565	ЊИВА 6.класе	0,6366	0,6366			
ко Сење	бостава	24	437	552/1	ЊИВА 6.класе	0,4278	0,4278			
ко Сење	бостава	24	437	552/3	ЊИВА 6.класе	0,1010	0,1010			
ко Сење	**укупно**	**24**				**1,1654**	**1,1654**			
ко Сење	**укупно КО**					**13,7084**	**13,7084**			
КО Паљане	бостава	25	181	845	ЊИВА 6.класе	3,7228	3,7228			
КО Паљане	бостава	25	181	847	ЊИВА 6.класе	1,1897	1,1897			
КО Паљане	бостава	25	181	3115/9	ЊИВА 5.класе	0,0040	0,0040			
КО Паљане	бостава	25	181	3115/10	ЊИВА 5.класе	0,0484	0,0484			

КО	потес	број јавног надметања	број поседовног листа/листа непокретности	број катастарске парцеле	култура и класа	површина (ха)	површина државног удела (ха)	површина објекта у државној својини (м²)	боја	напомена
КО Паљане	бостава	25	181	3239/19	ЊИВА 4.класе	0,1987	0,1987			
КО Паљане	бостава	25	181	3239/24	ЊИВА 5.класе	0,2985	0,2985			
КО Паљане	бостава	25	181	3242/1	ЊИВА 4.класе	3,2947	3,2947			
КО Паљане	**укупно**	**25**				**8,7568**	**8,7568**			
КО Паљане	јаруљ	26	181	3209/3	ЊИВА 4.класе	0,6137	0,6137			
КО Паљане	јаруљ	26	181	3209/4	ЊИВА 4.класе	0,9665	0,9665			
КО Паљане	јаруљ	26	181	3209/13	ЊИВА 4.класе	0,1812	0,1812			
КО Паљане	**укупно**	**26**				**1,7614**	**1,7614**			
КО Паљане	слатина	27	181	1861	ЊИВА 3.класе	0,0753	0,0753			
КО Паљане	**укупно**	**27**				**0,0753**	**0,0753**			
КО Паљане	крушар	28	181	2996/3	ЊИВА 4.класе	0,0830	0,0830			
КО Паљане	крушар	28	181	3230/3	ЊИВА 4.класе	0,1304	0,1304			
КО Паљане	крушар	28	181	3232	ЊИВА 4.класе	0,4394	0,4394			
КО Паљане	**укупно**	**28**				**0,6528**	**0,6528**			
КО Паљане	Дубрава	29	181	281/6	њива 5 класе	0,5000	0,5000			
КО Паљане	**укупно**	**29**				**0,5000**	**0,5000**			
КО Паљане	**укупно КО**					**11,7463**	**11,7463**			
КО Иванковац	селиште	30	115	860	ВОЋЊАК 4.класе	0,0673	0,0673			
КО Иванковац	**укупно**	**30**				**0,0673**	**0,0673**			
КО Иванковац	главица	31	115	65/1	ЊИВА 4.класе	0,3919	0,3919			
КО Иванковац	пескови	31	115	80/6	ЊИВА 5.класе	0,1316	0,1316			
КО Иванковац	**укупно**	**31**				**0,5235**	**0,5235**			
КО Иванковац	поље	32	115	828/4	ПАШЊАК 4.класе	2,0389	2,0389			
КО Иванковац	**укупно**	**32**				**2,0389**	**2,0389**			
КО Иванковац	пољане	33	115	143	ЊИВА 5.класе	0,7667	0,7667			
КО Иванковац	село	33	115	297	ЊИВА 4.класе	0,1548	0,1548			
КО Иванковац	село	33	115	542/1	ЊИВА 3.класе	0,3109	0,3109			
КО Иванковац	село	33	115	542/1	ЊИВА 5.класе	0,1000	0,1000			
КО Иванковац	**укупно**	**33**				**1,3324**	**1,3324**			
КО Иванковац	поље	34	115	828/12	ЊИВА 4.класе	0,1939	0,1939			
КО Иванковац	равница	34	115	945/2	ЊИВА 4.класе	0,5087	0,5087			
КО Иванковац	**укупно**	**34**				**0,7026**	**0,7026**			

КО	потес	број јавног надметања	број поседовног листа/листа непокретности	број катастарске парцеле	култура и класа	површина (ха)	површина државног удела (ха)	површина објекта у државној својини (м²)	боја	напомена
КО Иванковац	баре	35	115	4/1	ЊИВА 4.класе	0,4394	0,4394			
КО Иванковац	баре	35	115	4/4	ЊИВА 4.класе	0,0604	0,0604			
КО Иванковац	баре	35	115	6/1	ЊИВА 5.класе	0,9444	0,9444			
КО Иванковац	баре	35	115	18	ЊИВА 4.класе	0,7708	0,7708			
КО Иванковац	баре	35	115	30/1	ЊИВА 5.класе	2,2615	2,2615			
КО Иванковац	баре	35	115	30/4	ЊИВА 5.класе	0,6227	0,6227			
КО Иванковац	баре	35	115	30/5	ЊИВА 5.класе	0,2008	0,2008			
КО Иванковац	баре	35	115	30/7	ЊИВА 5.класе	0,8030	0,8030			
КО Иванковац	**укупно**	**35**				**6,1030**	**6,1030**			
КО Иванковац	**укупно КО**					**10,7677**	**10,7677**			
КО Јовац	ВЕЛ.БРДО	36	646	170/9	ЊИВА 5.класе	0,0177	0,0177			
КО Јовац	ВЕЛ.БРДО	36	646	170/11	ЊИВА 5.класе	0,2055	0,2055			
КО Јовац	ВЕЛ.БРДО	36	646	170/12	ЊИВА 5.класе	0,3526	0,3526			
КО Јовац	ВЕЛ.БРДО	36	646	170/13	ЊИВА 5.класе	0,0390	0,0390			
КО Јовац	ВЕЛ.БРДО	36	646	170/14	ЊИВА 5.класе	0,0295	0,0295			
КО Јовац	**укупно**	**36**				**0,6443**	**0,6443**			
КО Јовац	БЛАТО	37	646	3458/2	ЊИВА 6.класе	0,3410	0,3410			
КО Јовац	БЛАТО	37	646	3458/4	ЊИВА 6.класе	0,4779	0,4779			
КО Јовац	БЛАТО	37	646	3459/3	ЊИВА 6.класе	0,7215	0,7215			
КО Јовац	БЛАТО	37	646	3460	ЊИВА 6.класе	1,3849	1,3849			
КО Јовац	**укупно**	**37**				**2,9253**	**2,9253**			
КО Јовац	НЕКРШТЕНО	38	646	476/1	ЊИВА 2.класе	0,0080	0,0080			
КО Јовац	велики врбак	38	646	1512/5	ЊИВА 4.класе	0,0049	0,0049			
КО Јовац	ковачевац	38	646	4568/1	ЊИВА 3.класе	0,3596	0,3596			
КО Јовац	**укупно**	**38**				**0,3725**	**0,3725**			
КО Јовац	**укупно КО**					**3,9421**	**3,9421**			
КО Батинац	буковица	39	351	197/25	ВИНОГРАД 4.класе	0,1524	0,1524			
КО Батинац	буковица	39	351	214/32	ВИНОГРАД 4.класе	0,0110	0,0110			
КО Батинац	буковица	39	351	214/34	ВИНОГРАД 4.класе	0,0060	0,0060			
КО Батинац	буковица	39	351	214/35	ВИНОГРАД 4.класе	0,0040	0,0040			
КО Батинац	**укупно**	**39**				**0,1734**	**0,1734**			
КО Батинац	буковица	40	351	179/4	ЊИВА 5.класе	0,0421	0,0421			

КО	потес	број јавног надметања	број поседовног листа/листа непокретности	број катастарске парцеле	култура и класа	површина (ха)	површина државног удела (ха)	површина објекта у државној својини (м²)	боја	напомена
КО Батинац	буковица	40	351	197/2	ЊИВА 4.класе	0,0200	0,0200			
КО Батинац	буковица	40	351	197/23	ЊИВА 4.класе	0,0367	0,0367			
КО Батинац	буковица	40	351	197/27	ЊИВА 5.класе	0,0919	0,0919			
КО Батинац	буковица	40	351	197/38	ЊИВА 4.класе	0,0664	0,0664			
КО Батинац	буковица	40	351	197/39	ЊИВА 4.класе	0,0091	0,0091			
КО Батинац	буковица	40	351	197/41	ЊИВА 4.класе	0,0247	0,0247			
КО Батинац	буковица	40	351	197/42	ЊИВА 5.класе	0,0141	0,0141			
КО Батинац	буковица	40	351	197/43	ЊИВА 4.класе	0,0010	0,0010			
КО Батинац	буковица	40	351	214/46	ЊИВА 5.класе	0,2014	0,2014			
КО Батинац	буковица	40	351	214/48	ЊИВА 5.класе	0,0736	0,0736			
КО Батинац	буковица	40	351	214/50	ЊИВА 5.класе	0,0025	0,0025			
КО Батинац	буковица	40	351	214/51	ЊИВА 5.класе	0,0020	0,0020			
КО Батинац	буковица	40	351	214/53	ЊИВА 5.класе	0,0115	0,0115			
КО Батинац	буковица	40	351	214/54	ЊИВА 5.класе	0,0285	0,0285			
КО Батинац	буковица	40	351	214/55	ЊИВА 5.класе	0,0561	0,0561			
КО Батинац	буковица	40	351	214/56	ЊИВА 5.класе	0,1477	0,1477			
КО Батинац	буковица	40	351	435/26	ЊИВА 4.класе	0,3450	0,3450			
КО Батинац	буковица	40	351	531	ЊИВА 5.класе	0,1086	0,1086			
КО Батинац	**укупно**	**40**				**1,2829**	**1,2829**			
КО Батинац	мрчевац	41	351	292	ЊИВА 4.класе	0,3494	0,3494			
КО Батинац	мрчевац	41	351	361/3	ЊИВА 3.класе	0,4850	0,4850			
КО Батинац	мрчевац	41	351	366/1	ЊИВА 3.класе	0,0752	0,0752			
КО Батинац	мрчевац	41	351	366/2	ЊИВА 3.класе	0,0508	0,0508			
КО Батинац	мрчевац	41	351	366/3	ЊИВА 3.класе	0,0223	0,0223			
КО Батинац	**укупно**	**41**				**0,9827**	**0,9827**			
КО Батинац	стублина	42	351	1110	ВОЋЊАК 4.класе	0,0961	0,0961			
КО Батинац	**укупно**	**42**				**0,0961**	**0,0961**			
КО Батинац	везиро. брдо	43	351	1874/3	ЊИВА 5.класе	0,0229	0,0229			
КО Батинац	везиро. брдо	43	351	2097/1	ЊИВА 4.класе	1,2493	1,2493			
КО Батинац	везиро. брдо	43	351	2106/3	ЛИВАДА 4.класе	0,0230	0,0230			
КО Батинац	везиро. брдо	43	351	2106/6	ЛИВАДА 4.класе	0,1366	0,1366			
КО Батинац	везиро. брдо	43	351	2108	ЊИВА 5.класе	0,1209	0,1209			

КО	потес	број јавног надметања	број поседовног листа/листа непокретности	број катастарске парцеле	култура и класа	површина (ха)	површина државног удела (ха)	површина објекта у државној својини (м²)	боја	напомена
КО Батинац	везиро. брдо	43	351	2407/1	ЊИВА 5.класе	0,3485	0,3485			
КО Батинац	везиро. брдо	43	351	2416/3	ЊИВА 5.класе	0,0294	0,0294			
КО Батинац	везиро. брдо	43	351	2416/4	ЊИВА 5.класе	0,0105	0,0105			
КО Батинац	везиро. брдо	43	351	2499/2	ЊИВА 5.класе	0,0890	0,0890			
КО Батинац	везиро. брдо	43	351	2500/2	ЊИВА 5.класе	0,1332	0,1332			
КО Батинац	везиро. брдо	43	351	2501/1	ЊИВА 4.класе	0,1471	0,1471			
КО Батинац	везиро. брдо	43	351	2501/2	ЊИВА 4.класе	0,1471	0,1471			
КО Батинац	везиро. брдо	43	351	2501/3	ЊИВА 4.класе	0,0577	0,0577			
КО Батинац	везиро. брдо	43	351	2501/4	ЊИВА 4.класе	0,0060	0,0060			
КО Батинац	**укупно**	**43**				**2,5212**	**2,5212**			
КО Батинац	везиро. брдо	44	351	2416/8	ВИНОГРАД 4.класе	0,0254	0,0254			
КО Батинац	**укупно**	**44**				**0,0254**	**0,0254**			
КО Батинац	**укупно КО**					**5,0817**	**5,0817**			
КО Вирине	дубрава	45	438	895/124	ЛИВАДА 5.класе	1,2174	1,2174			
КО Вирине	дубрава	45	438	895/192	ПАШЊАК 5.класе	0,4124	0,4124			
КО Вирине	голо брдо	45	438	2725	ПАШЊАК 5.класе	0,057	0,057			
КО Вирине	чукара	45	438	3649/5	ПАШЊАК 6.класе	0,4448	0,4448			
КО Вирине	дубрава	45	438	895/225	ПАШЊАК 5.класе	0,1964	0,1964			
КО Вирине	**укупно**	**45**				**2,3280**	**2,3280**			
КО Вирине	дубрава	46	438	895/125	ВОЋЊАК 3.класе	0,384	0,384			
КО Вирине	**укупно**	**46**				**0,3840**	**0,3840**			
КО Вирине	голо брдо	47	438	2697/8	ЊИВА 4.класе	0,0934	0,0934			
КО Вирине	дубрава	47	1114	895/121	ЊИВА 6.класе	6,5436	4,6818			сусвојина
КО Вирине	дубрава	47	438	895/223	ЊИВА 6.класе	0,065	0,065			
КО Вирине	голо брдо	47	438	2727/5	ЊИВА 5.класе	0,0312	0,0312			
КО Вирине	**укупно**	**47**				**6,7332**	**4,8714**			
КО Вирине	**укупно КО**					**9,4452**	**7,5834**			
КО Ћуприја ван	МУЋАВА	48	298	2617/23	ЊИВА 5.класе	0,7400	0,7400			
КО Ћуприја ван	МУЋАВА	48	298	2622/7	ЊИВА 5.класе	2,0277	2,0277			
КО Ћуприја ван	МУЋАВА	48	298	2622/15	ЊИВА 5.класе	7,0040	7,0040			
КО Ћуприја ван	МУЋАВА	48	298	2674/1	ЊИВА 4.класе	0,2065	0,2065			

КО	потес	број јавног надметања	број поседовног листа/листа непокретности	број катастарске парцеле	култура и класа	површина (ха)	површина државног удела (ха)	површина објекта у државној својини (м²)	боја	напомена
КО Ћуприја ван	МУЋАВА	48	298	2674/3	ЊИВА 4.класе	0,1900	0,1900			
КО Ћуприја ван	МУЋАВА	48	298	2674/4	ЊИВА 4.класе	0,1900	0,1900			
КО Ћуприја ван	МУЋАВА	48	298	2674/5	ЊИВА 4.класе	0,0660	0,0660			
КО Ћуприја ван	МУЋАВА	48	298	2674/6	ЊИВА 4.класе	0,0972	0,0972			
КО Ћуприја ван	МУЋАВА	48	298	2674/7	ЊИВА 4.класе	0,1021	0,1021			
КО Ћуприја ван	МУЋАВА	48	298	2674/8	ЊИВА 4.класе	0,1022	0,1022			
КО Ћуприја ван	МУЋАВА	48	298	2674/9	ЊИВА 4.класе	0,1007	0,1007			
КО Ћуприја ван	МУЋАВА	48	298	2678	ЊИВА 4.класе	0,2821	0,2821			
КО Ћуприја ван	МУЋАВА	48	298	2689	ЊИВА 4.класе	1,0390	1,0390			
КО Ћуприја ван	МУЋАВА	48	298	2719	ЊИВА 4.класе	0,6174	0,6174			
КО Ћуприја ван	**укупно**	**48**				**12,7649**	**12,7649**			
КО Ћуприја ван	ДОБРИЧЕВО	49	298	2649/1	ЊИВА 3.класе	16,6340	16,6340			
КО Ћуприја ван	ДОБРИЧЕВО	49	298	2649/1	ЊИВА 5.класе	6,0600	6,0600			
КО Ћуприја ван	ДОБРИЧЕВО	49	298	2649/2	ЊИВА 5.класе	1,6810	1,6810			
КО Ћуприја ван	ДОБРИЧЕВО	49	298	2656/11	ЊИВА 2.класе	5,0290	5,0290			
КО Ћуприја ван	ДОБРИЧЕВО	49	298	2656/11	ЊИВА 3.класе	1,0620	1,0620			
КО Ћуприја ван	ДОБРИЧЕВО	49	298	2656/13	ЊИВА 2.класе	0,0280	0,0280			
КО Ћуприја ван	ДОБРИЧЕВО	49	298	2656/14	ЊИВА 2.класе	0,7410	0,7410			
КО Ћуприја ван	ДОБРИЧЕВО	49	298	2656/15	ЊИВА 2.класе	0,1395	0,1395			
КО Ћуприја ван	ДОБРИЧЕВО	49	298	2658/14	ЊИВА 3.класе	0,0670	0,0670			
КО Ћуприја ван	ДОБРИЧЕВО	49	298	2658/22	ЊИВА 3.класе	0,1983	0,1983			
КО Ћуприја ван	ДОБРИЧЕВО	49	298	2658/98	ЊИВА 3.класе	0,0643	0,0643			
КО Ћуприја ван	ДОБРИЧЕВО	49	298	2658/104	ЊИВА 3.класе	0,0659	0,0659			
КО Ћуприја ван	ДОБРИЧЕВО	49	298	2658/107	ЊИВА 3.класе	0,0814	0,0814			
КО Ћуприја ван	ДОБРИЧЕВО	49	298	2658/108	ЊИВА 3.класе	0,0738	0,0738			
КО Ћуприја ван	ДОБРИЧЕВО	49	298	2658/109	ЊИВА 3.класе	0,0874	0,0874			
КО Ћуприја ван	ДОБРИЧЕВО	49	298	2658/110	ЊИВА 3.класе	0,0537	0,0537			
КО Ћуприја ван	ДОБРИЧЕВО	49	298	2658/111	ЊИВА 3.класе	0,0528	0,0528			
КО Ћуприја ван	ДОБРИЧЕВО	49	298	2658/112	ЊИВА 3.класе	0,0880	0,0880			
КО Ћуприја ван	ДОБРИЧЕВО	49	298	2658/114	ЊИВА 3.класе	0,0543	0,0543			
КО Ћуприја ван	ДОБРИЧЕВО	49	298	2658/115	ЊИВА 3.класе	0,0506	0,0506			

КО	потес	број јавног надметања	број поседовног листа/листа непокретности	број катастарске парцеле	култура и класа	површина (ха)	површина државног удела (ха)	површина објекта у државној својини (м²)	боја	напомена
КО Ћуприја ван	ДОБРИЧЕВО	49	298	2658/116	ЊИВА 3.класе	0,0704	0,0704			
КО Ћуприја ван	ДОБРИЧЕВО	49	298	2658/117	ЊИВА 3.класе	0,0672	0,0672			
КО Ћуприја ван	ДОБРИЧЕВО	49	298	2658/118	ЊИВА 3.класе	0,0684	0,0684			
КО Ћуприја ван	ДОБРИЧЕВО	49	298	2658/119	ЊИВА 3.класе	0,0706	0,0706			
КО Ћуприја ван	ДОБРИЧЕВО	49	298	2658/120	ЊИВА 3.класе	0,0494	0,0494			
КО Ћуприја ван	ДОБРИЧЕВО	49	298	2658/121	ЊИВА 3.класе	0,0467	0,0467			
КО Ћуприја ван	ДОБРИЧЕВО	49	298	2658/122	ЊИВА 3.класе	0,0609	0,0609			
КО Ћуприја ван	ДОБРИЧЕВО	49	298	2658/123	ЊИВА 3.класе	0,0426	0,0426			
КО Ћуприја ван	ДОБРИЧЕВО	49	298	2658/124	ЊИВА 3.класе	0,0714	0,0714			
КО Ћуприја ван	ДОБРИЧЕВО	49	298	2658/126	ЊИВА 3.класе	0,0284	0,0284			
КО Ћуприја ван	ДОБРИЧЕВО	49	298	2658/128	ЊИВА 3.класе	0,0194	0,0194			
КО Ћуприја ван	ДОБРИЧЕВО	49	298	2644/13	ЊИВА 2.класе	5,2865	5,2865			
КО Ћуприја ван	**укупно**	**49**				**38,1939**	**38,1939**			
КО Ћуприја ван	ОРДИШТЕ	50	298	3018	ЊИВА 3.класе	2,7769	2,7769			
КО Ћуприја ван	ОРДИШТЕ	50	298	3019	ПАШЊАК 4.класе	0,4940	0,4940			
КО Ћуприја ван	ОРДИШТЕ	50	298	3020	ПАШЊАК 4.класе	0,0408	0,0408			
КО Ћуприја ван	ОРДИШТЕ	50	298	3021	ПАШЊАК 4.класе	0,1014	0,1014			
КО Ћуприја ван	ОРДИШТЕ	50	298	3023	ЊИВА 4.класе	0,0470	0,0470			
КО Ћуприја ван	ОРДИШТЕ	50	298	3024	ЊИВА 3.класе	0,1480	0,1480			
КО Ћуприја ван	ОРДИШТЕ	50	298	3024	ПАШЊАК 4.класе	0,4308	0,4308			
КО Ћуприја ван	ОРДИШТЕ	50	298	3719	ЊИВА 3.класе	0,1522	0,1522			
КО Ћуприја ван	**укупно**	**50**				**4,1911**	**4,1911**			
КО Ћуприја ван	АДА	51	298	3310/65	ЊИВА 3.класе	0,1985	0,1985			
КО Ћуприја ван	АДА	51	298	3310/66	ЊИВА 3.класе	0,0464	0,0464			
КО Ћуприја ван	АДА	51	298	3310/70	ЊИВА 3.класе	0,0070	0,0070			
КО Ћуприја ван	АДА	51	298	3310/71	ЊИВА 3.класе	0,0230	0,0230			
КО Ћуприја ван	АДА	51	298	3310/72	ЊИВА 3.класе	0,0030	0,0030			
КО Ћуприја ван	АДА	51	298	3317/1	ЊИВА 3.класе	0,0200	0,0200			
КО Ћуприја ван	АДА	51	298	3326/7	ЊИВА 3.класе	0,3013	0,3013			
КО Ћуприја ван	**укупно**	**51**				**0,5992**	**0,5992**			
КО Ћуприја ван	ШУМА	52	298	4251/1	ЊИВА 4.класе	2,9245	2,9245			

КО	потес	број јавног надметања	број поседовног листа/листа непокретности	број катастарске парцеле	култура и класа	површина (ха)	површина државног удела (ха)	површина објекта у државној својини (м²)	боја	напомена
КО Ћуприја ван	ДОБРИЧЕВО	49	298	4280	ЊИВА 4.класе	5,0379	5,0379			
КО Ћуприја ван	ШУМА	52	298	4251/2	ЊИВА 4.класе	2,2763	2,2763			
КО Ћуприја ван	ШУМА	52	298	4251/3	ЊИВА 4.класе	1,6114	1,6114			
КО Ћуприја ван	ШУМА	52	298	4259/1	ЊИВА 4.класе	2,0769	2,0769			
КО Ћуприја ван	ШУМА	52	298	4259/3	ЊИВА 4.класе	0,0794	0,0794			
КО Ћуприја ван	ШУМА	52	298	4259/4	ЊИВА 4.класе	1,4092	1,4092			
КО Ћуприја ван	ШУМА	52	298	4259/5	ЊИВА 4.класе	1,0740	1,0740			
КО Ћуприја ван	ШУМА	52	298	4273	ЊИВА 4.класе	0,4288	0,4288			
КО Ћуприја ван	ШУМА	52	298	4287	ЊИВА 4.класе	0,7733	0,7733			
КО Ћуприја ван	ШУМА	52	298	4780/1	ЊИВА 4.класе	0,3361	0,3361			
КО Ћуприја ван	ШУМА	52	298	4780/3	ЊИВА 4.класе	0,0863	0,0863			
КО Ћуприја ван	ШУМА	52	298	4783/3	ЊИВА 4.класе	0,0346	0,0346			
КО Ћуприја ван	ШУМА	52	298	4783/4	ЊИВА 4.класе	0,0126	0,0126			
КО Ћуприја ван	ШУМА	52	298	4783/5	ЊИВА 4.класе	0,0105	0,0105			
КО Ћуприја ван	ШУМА	52	298	4783/7	ЊИВА 4.класе	0,0367	0,0367			
КО Ћуприја ван	ШУМА	52	298	6217	ЊИВА 4.класе	12,9273	12,9273			
КО Ћуприја ван	ШУМА	52	298	6224	ЊИВА 4.класе	12,3519	12,3519			
КО Ћуприја ван	ШУМА	52	298	6226/2	ЊИВА 4.класе	0,2380	0,2380			
КО Ћуприја ван	ШУМА	52	298	6315/54	ЊИВА 5.класе	0,3157	0,3157			
КО Ћуприја ван	ШУМА	52	298	6315/56	ЊИВА 5.класе	0,8050	0,8050			
КО Ћуприја ван	ШУМА	52	298	6316/15	ЊИВА 4.класе	2,8861	2,8861			
КО Ћуприја ван	ШУМА	52	298	6318/2	ЊИВА 5.класе	0,7989	0,7989			
КО Ћуприја ван	ШУМА	52	298	6355	ЊИВА 4.класе	7,7966	7,7966			
КО Ћуприја ван	ШУМА	52	298	6360	ЊИВА 4.класе	7,6583	7,6583			
КО Ћуприја ван	ШУМА	52	298	6410/3	ЊИВА 5.класе	0,8200	0,8200			
КО Ћуприја ван	ШУМА	52	298	6468/1	ЊИВА 5.класе	2,3127	2,3127			
КО Ћуприја ван	ШУМА	52	298	6468/3	ЊИВА 5.класе	1,1123	1,1123			
КО Ћуприја ван	ШУМА	52	298	6483/3	ЊИВА 5.класе	0,4386	0,4386			
КО Ћуприја ван	ШУМА	52	298	6501/3	ЊИВА 5.класе	0,1000	0,1000			
КО Ћуприја ван	ШУМА	52	298	6519	ПАШЊАК 4.класе	0,0460	0,0460			
КО Ћуприја ван	ШУМА	52	298	6592	ЊИВА 5.класе	0,5185	0,5185			

КО	потес	број јавног надметања	број поседовног листа/листа непокретности	број катастарске парцеле	култура и класа	површина (ха)	површина државног удела (ха)	површина објекта у државној својини (м²)	боја	напомена
КО Ћуприја ван	ШУМА	52	298	6594/1	ЊИВА 5.класе	0,5700	0,5700			
КО Ћуприја ван	ШУМА	52	298	6598	ЊИВА 5.класе	0,6809	0,6809			
КО Ћуприја ван	ШУМА	52	298	6601	ЊИВА 5.класе	0,4990	0,4990			
КО Ћуприја ван	ШУМА	52	298	6604/1	ЊИВА 5.класе	2,0000	2,0000			
КО Ћуприја ван	ШУМА	52	298	6605/1	ЊИВА 5.класе	1,7476	1,7476			
КО Ћуприја ван	ШУМА	52	298	6606/2	ЊИВА 5.класе	1,3108	1,3108			
КО Ћуприја ван	ШУМА	52	298	6606/3	ЊИВА 5.класе	0,8820	0,8820			
КО Ћуприја ван	**укупно**	**52**				**77,0247**	**77,0247**			
КО Ћуприја ван	ЗМИЧ	53	298	4782/4	ЊИВА 4.класе	0,5164	0,5164			
КО Ћуприја ван	ЗМИЧ	53	298	4782/6	ЊИВА 4.класе	0,1680	0,1680			
КО Ћуприја ван	ЗМИЧ	53	298	4810/9	ЊИВА 2.класе	0,0292	0,0292			
КО Ћуприја ван	ЗМИЧ	53	298	4906	ЊИВА 1.класе	0,0090	0,0090			
КО Ћуприја ван	ЗМИЧ	53	298	4907/1	ЊИВА 1.класе	0,1430	0,1430			
КО Ћуприја ван	ЗМИЧ	53	298	5790/4	ЊИВА 3.класе	0,1730	0,1730			
КО Ћуприја ван	ЗМИЧ	53	298	6034/1	ЊИВА 2.класе	0,0525	0,0525			
КО Ћуприја ван	ЗМИЧ	53	298	6034/2	ЊИВА 2.класе	0,0585	0,0585			
КО Ћуприја ван	ЗМИЧ	53	298	6035/1	ЊИВА 2.класе	0,0676	0,0676			
КО Ћуприја ван	ЗМИЧ	53	298	6035/2	ЊИВА 2.класе	0,3108	0,3108			
КО Ћуприја ван	ЗМИЧ	53	298	6041/2	ЊИВА 3.класе	0,6657	0,6657			
КО Ћуприја ван	ЗМИЧ	53	298	6279/2	ЊИВА 2.класе	0,1321	0,1321			
КО Ћуприја ван	ЗМИЧ	53	298	6315/50	ПАШЊАК 5.класе	1,8570	1,8570			
КО Ћуприја ван	ЗМИЧ	53	298	6315/51	ПАШЊАК 5.класе	1,7705	1,7705			
КО Ћуприја ван	ЗМИЧ	53	298	6315/53	ЊИВА 5.класе	0,3007	0,3007			
КО Ћуприја ван	**укупно**	**53**				**6,2540**	**6,2540**			
КО Ћуприја ван	ЦЕРНИЦА	54	298	5170/1	ЊИВА 3.класе	0,0409	0,0409			
КО Ћуприја ван	ЦЕРНИЦА	54	298	5170/2	ЊИВА 3.класе	0,0734	0,0734			
КО Ћуприја ван	ЦЕРНИЦА	54	298	5170/3	ЊИВА 3.класе	0,0175	0,0175			
КО Ћуприја ван	**укупно**	**54**				**0,1318**	**0,1318**			
КО Ћуприја ван	ТОЊА	55	298	5368/50	ЊИВА 3.класе	0,3000	0,3000			
КО Ћуприја ван	ТОЊА	55	298	5845/1	ЊИВА 2.класе	0,2386	0,2386			
КО Ћуприја ван	**укупно**	**55**				**0,5386**	**0,5386**			

КО	потес	број јавног надметања	број поседовног листа/листа непокретности	број катастарске парцеле	култура и класа	површина (ха)	површина државног удела (ха)	површина објекта у државној својини (м²)	боја	напомена
КО Ћуприја ван	Ордиште	56	298	3562/1	њива 1 класе	0,3960	0,3960		Т 1 поље 1	
КО Ћуприја ван	Ордиште	56	298	3562/2	њива 1 класе	0,4110	0,4110		Т 1 поље 1	
КО Ћуприја ван	Ордиште	56	298	3563/1	њива 1 класе	0,3500	0,3500		Т 1 поље 1	
КО Ћуприја ван	Ордиште	56	298	3564/1	њива 1 класе	0,3849	0,3849		Т 1 поље 1	
КО Ћуприја ван	Ордиште	56	298	3565/1	њива 1 класе	0,2694	0,2694		Т 1 поље 1	
КО Ћуприја ван	Ордиште	56	298	3565/2	њива 1 класе	0,0544	0,0544		Т 1 поље 1	
КО Ћуприја ван	Ордиште	56	298	3566/1	њива 1 класе	0,2347	0,2347		Т 1 поље 1	
КО Ћуприја ван	Ордиште	56	298	3567/1	њива 1 класе	0,3036	0,3036		Т 1 поље 1	
КО Ћуприја ван	Ордиште	56	298	3568/1	њива 1 класе	0,2530	0,2530		Т 1 поље 1	
КО Ћуприја ван	Ордиште	56	298	3573/1	њива 1 класе	1,0095	1,0095		Т 1 поље 1	
КО Ћуприја ван	Ордиште	56	298	3574/1	њива 1 класе	0,7703	0,7703		Т 1 поље 1	
КО Ћуприја ван	Ордиште	56	298	3575/1	њива 1 класе	2,5936	2,5936		Т 1 поље 1	
КО Ћуприја ван	Ордиште	56	298	део 7285/1	остало земљиште	0,1559	0,1559		Т 1 поље 1	на терену њива
КО Ћуприја ван	Ордиште	56	298	део 3070	њива 2 класе	9,4440	9,4440		Т 1 поље 1	
КО Ћуприја ван	Ордиште	56	298	део 3700	њива 1 класе	12,5826	12,5826		Т 1 поље 1	
КО Ћуприја ван	Ордиште	56	298	део 3600	њива 2 класе	12,6692	12,6692		Т 1 поље 1	
КО Ћуприја ван	Ордиште	56	298	3686/1	остало земљиште	0,0660	0,0660		Т 1 поље 1	на терену њива
КО Ћуприја ван	Ордиште	56	298	3680	њива 2 класе	6,6347	6,6347		Т 1 поље 1	
КО Ћуприја ван	Ордиште	56	298	3679/1	остало земљиште	0,0092	0,0092		Т 1 поље 1	на терену њива
КО Ћуприја ван	**укупно**	**56**				**49,1306**	**49,1306**			
КО Ћуприја ван	Ордиште	57	298	део 3070	њива 2 класе	10,9302	10,9302		Т 1 поље 2	
КО Ћуприја ван	Ордиште	57	298	7285/1	њива 1 класе	0,1159	0,1159		Т 1 поље 2	
КО Ћуприја ван	Ордиште	57	298	део 3600	њива 2 класе	15,3137	15,3137		Т 1 поље 2	
КО Ћуприја ван	Ордиште	57	298	део 3700	њива 3 класе	22,2905	22,2905		Т 1 поље 2	
КО Ћуприја ван	**укупно**	**57**				**48,6503**	**48,6503**			
КО Ћуприја ван	Ордиште	58	298	део 3070	њива 2 класе	11,0861	11,0861		Т 1 поље 3	
КО Ћуприја ван	Ордиште	58	298	7285/1	њива 1 класе	0,1356	0,1356		Т 1 поље 3	
КО Ћуприја ван	Ордиште	58	298	део 3600	њива 2 класе	13,3732	13,3732		Т 1 поље 3	
КО Ћуприја ван	Ордиште	58	298	део 3700	њива 1 класе	24,2323	24,2323		Т 1 поље 3	
КО Ћуприја ван	**укупно**	**58**				**48,8272**	**48,8272**			
КО Ћуприја ван	Ордиште	59	298	део 3070	њива 3 класе	27,6294	27,6294		Т 1 поље 4	

КО	потес	број јавног надметања	број поседовног листа/листа непокретности	број катастарске парцеле	култура и класа	површина (ха)	површина државног удела (ха)	површина објекта у државној својини (м²)	боја	напомена
КО Ћуприја ван	Ордиште	59	298	део 7285/1	њива 1 класе	0,1136	0,1136		Т 1 поље 4	
КО Ћуприја ван	Ордиште	59	298	део 3600	њива 2 класе	4,4454	4,4454		Т 1 поље 4	
КО Ћуприја ван	Ордиште	59	298	део 3700	њива 3 класе	16,0613	16,0613		Т 1 поље 4	
КО Ћуприја ван	**укупно**	**59**				**48,2497**	**48,2497**			
КО Ћуприја ван	Лудо поље	60	298	7281	остало земљиште	0,1290	0,1290		Т2 поље 1	на терену њива
КО Ћуприја ван	Лудо поље	60	298	3101/2	остало земљиште	3,6872	3,6872		Т2 поље 1	на терену њива
КО Ћуприја ван	Лудо поље	60	298	део 3101/1	њива 3 класе	12,1530	12,1530		Т2 поље 1	
КО Ћуприја ван	Ордиште	60	298	део 3074/1	њива 3 класе	30,5253	30,5253		Т2 поље 1	
КО Ћуприја ван	**укупно**	**60**				**46,4945**	**46,4945**			
КО Ћуприја ван	Лудо поље	61	298	део 3017/1	њива 2 класе	3,9545	3,9545		Т2 поље 2	
КО Ћуприја ван	Лудо поље	61	298	део 3101/1	њива 3 класе	30,4796	30,4796		Т2 поље 2	
КО Ћуприја ван	Ордиште	61	298	део 3074/1	њива 1 класе	11,8782	11,8782		Т2 поље 2	
КО Ћуприја ван	**укупно**	**61**				**46,3123**	**46,3123**			
КО Ћуприја ван	Лудо поље	62	298	ео 3074/1	њива 2 класе	0,7440	0,7440		Т2 поље 3	
КО Ћуприја ван	Лудо поље	62	298	део 3101/1	остало земљиште	5,4880	5,4880		Т2 поље 3	на терену њива
КО Ћуприја ван	Ордиште	62	298	део 3017/1	њива 1 класе	39,6082	39,6082		Т2 поље 3	
КО Ћуприја ван	**укупно**	**62**				**45,8402**	**45,8402**			
КО Ћуприја ван	Лудо поље	63	298	део 3017/1	њива 2 класе	27,0946	27,0946		Т2 поље 4	
КО Ћуприја ван	Лудо поље	63	298	део 3017/2	њива 3 класе	7,5149	7,5149		Т2 поље 4	
КО Ћуприја ван	Добричево	63	298	део 2658/2	њива 3 класе	12,0590	12,0590		Т2 поље 4	
КО Ћуприја ван	**укупно**	**63**				**46,6685**	**46,6685**			
КО Ћуприја ван	Лудо поље	64	298	део 3017/1	њива 3 класе	4,6186	4,6186		Т2 поље 5	
КО Ћуприја ван	Лудо поље	64	298	део 3017/2	њива 3 класе	32,5151	32,5151		Т2 поље 5	
КО Ћуприја ван	Добричево	64	298	део 2658/2	њива 3 класе	3,0150	3,0150		Т2 поље 5	
КО Ћуприја ван	**укупно**	**64**				**40,1487**	**40,1487**			
КО Ћуприја ван	Добричево	65	298	део 2645	њива 4 класе	26,7944	26,7944		Т4 део 1	
КО Ћуприја ван	Добричево	65	298	део 2645	њива 4 класе	44,1490	44,1490		Т4 део 1	
КО Ћуприја ван	**укупно**	**65**				**70,9434**	**70,9434**			
КО Ћуприја ван	Добричево	66	298	2654	њива 2 класе	5,1949	5,1949			
КО Ћуприја ван	Добричево	66	298	део 2645	њива 4 класе	44,0600	44,0600		Т4 део 2	
КО Ћуприја ван	**укупно**	**66**				**49,2549**	**49,2549**			

КО	потес	број јавног надметања	број поседовног листа/листа непокретности	број катастарске парцеле	култура и класа	површина (ха)	површина државног удела (ха)	површина објекта у државној својини (м²)	боја	напомена
КО Ћуприја ван	Банатски кључ	67	298	2954/1	њива 4 класе	16,3745	16,3745		Т 7	
КО Ћуприја ван	Банатски кључ	67	5147	2967/1	њива 4 класе	4,3901	4,0238		Т 7	
КО Ћуприја ван	Банатски кључ	67	298	2944	њива 4 класе	9,2824	9,2824		Т 7	
КО Ћуприја ван	ОРДИШТЕ	50	298	2956/6	ЊИВА 4.класе	2,0982	2,0982		Т7	
КО Ћуприја ван	МУЋАВА	48	298	2674/2	ЊИВА 4.класе	0,3042	0,3042		Т7	
КО Ћуприја ван	Добричево	67	298	2931	њива 3 класе	0,8381	0,8381		Т 7	
КО Ћуприја ван	Ордиште	67	362	2955	њива 4 класе	1,2149	0,5000		Т 7	
КО Ћуприја ван	Ордиште	67	298	2932	њива 4 класе	5,7016	5,7016		Т 7	
КО Ћуприја ван	Ордиште	67	298	2676/3	остало земљиште	0,5400	0,5400		Т 7	на терену њива
КО Ћуприја ван	**укупно**	**67**				**40,7440**	**39,6628**			
КО Ћуприја ван	ШУМА	68	871	6616	ЊИВА 5.класе	0,7325	0,7325			
КО Ћуприја ван	ЗМИЧ	68	902	6043	ЊИВА 5.класе	1,2848	0,6260			
КО Ћуприја ван	**укупно**	**68**				**2,0173**	**1,3585**			
КО Ћуприја ван	ТОЊА	69	2646	5368/1	ЊИВА 3.класе	6,8444				
КО Ћуприја ван	ТОЊА	69	2646	5368/1	ПРИРОДНО НЕПЛОДН	1,4500	6,0994			на терену њива
КО Ћуприја ван	**укупно**	**69**				**8,2944**	**6,0994**			
КО Ћуприја ван	ШУМА	70	3335	6599	ЊИВА 5.класе	0,7912	0,4316			
КО Ћуприја ван	**укупно**	**70**				**0,7912**	**0,4316**			
КО Ћуприја ван	ЗМИЧ	71	3957	6040/1	ЊИВА 2.класе	0,5806				
КО Ћуприја ван	ЗМИЧ	71	3957	6040/1	ЊИВА 3.класе	0,5479	0,6806			
КО Ћуприја ван	**укупно**	**71**				**1,1285**	**0,6806**			
КО Ћуприја ван	ШУМА	72	4543	6361/2	ЊИВА 4.класе	0,5000	0,1667			
КО Ћуприја ван	**укупно**	**72**				**0,5000**	**0,1667**			
КО Ћуприја ван	АДА	73	4934	3310/62	ЊИВА 3.класе	1,9126				
КО Ћуприја ван	АДА	73	4934	3310/74	ЊИВА 3.класе	0,7989				
КО Ћуприја ван	АДА	73	4934	3310/75	ЊИВА 3.класе	1,2371	0,1316			
КО Ћуприја ван	**укупно**	**73**				**3,9486**	**0,1316**			
КО Ћуприја ван	ДОБРИЧЕВО	74	5369	4275	ЊИВА 4.класе	12,8007	10,7617			
КО Ћуприја ван	**укупно**	**74**				**12,8007**	**10,7617**			
КО Ћуприја ван	**укупно КО**					**750,1739**	**739,2421**			
КО Бигреница	РАКИТА	75	627	684/2	ЛИВАДА 8.класе	2,0535	2,0535			
КО Бигреница	РАКИТА	75	627	692/3	ЛИВАДА 8.класе	1,2928	1,2928			

КО	потес	број јавног надметања	број поседовног листа/листа непокретности	број катастарске парцеле	култура и класа	површина (ха)	површина државног удела (ха)	површина објекта у државној својини (м²)	боја	напомена
КО Бигреница	РАКИТА	75	627	5802	ЛИВАДА 8.класе	2,8930	2,8930			
КО Бигреница	РАКИТА	75	627	5803	ЛИВАДА 8.класе	0,4556	0,4556			
КО Бигреница	РАКИТА	75	627	5804	ЛИВАДА 8.класе	0,9610	0,9610			
КО Бигреница	РАКИТА	75	627	5805	ЛИВАДА 8.класе	0,6154	0,6154			
КО Бигреница	РАКИТА	75	627	5808	ЛИВАДА 8.класе	0,1958	0,1958			
КО Бигреница	РАКИТА	75	627	5810	ЛИВАДА 8.класе	0,2983	0,2983			
КО Бигреница	РАКИТА	75	627	5812/2	ЛИВАДА 8.класе	0,3897	0,3897			
КО Бигреница	РАКИТА	75	627	5822/2	ЛИВАДА 8.класе	2,0625	2,0625			
КО Бигреница	ЂУРЂЕВА СТРАНА	75	627	5877/2	ЛИВАДА 8.класе	1,1265	1,1265			
КО Бигреница	РАКИТА	75	627	5865	ЛИВАДА 8.класе	0,9540	0,9540			
КО Бигреница	РАКИТА	75	627	5867	ЛИВАДА 8.класе	0,4089	0,4089			
КО Бигреница	РАКИТА	75	627	5868	ПАШЊАК 6.класе	0,3207	0,3207			
КО Бигреница	РАКИТА	75	627	5829	ЛИВАДА 8.класе	3,4998	3,4998			
КО Бигреница	РАКИТА	75	627	5864	ЛИВАДА 8.класе	2,0684	2,0684			
КО Бигреница	РАКИТА	75	627	5862	ЛИВАДА 8.класе	0,5532	0,5532			
КО Бигреница	**укупно**	**75**				**20,1491**	**20,1491**			
КО Бигреница	ЂУРЂЕВА СТРАНА	76	627	5963	ЛИВАДА 7.класе	1,1431	1,1431			
КО Бигреница	ЂУРЂЕВА СТРАНА	76	627	5983/2	ЛИВАДА 7.класе	1,8597	1,8597			
КО Бигреница	ЂУРЂЕВА СТРАНА	76	627	5850	ЛИВАДА 7.класе	1,4917	1,4917			
КО Бигреница	ЂУРЂЕВА СТРАНА	76	627	5855/2	ЛИВАДА 7.класе	0,9912	0,9912			
КО Бигреница	ЂУРЂЕВА СТРАНА	76	627	5855/2	ЛИВАДА 8.класе	7,3370	7,3370			
КО Бигреница	КРАКО АЛ ЛУНГ	76	627	5954	ЛИВАДА 8.класе	0,2165	0,2165			
КО Бигреница	КРАКО АЛ ЛУНГ	76	627	5956	ЛИВАДА 8.класе	0,0954	0,0954			
КО Бигреница	КРАКО АЛ ЛУНГ	76	627	5958	ЛИВАДА 7.класе	2,0380	2,0380			
КО Бигреница	КРАКО АЛ ЛУНГ	76	627	5959/2	ЛИВАДА 7.класе	0,3900	0,3900			
КО Бигреница	РАКИТА	76	627	5859	ЛИВАДА 8.класе	0,2585	0,2585			
КО Бигреница	РАКИТА	76	627	5872/2	ЛИВАДА 8.класе	1,7315	1,7315			
КО Бигреница	РАКИТА	76	627	5872/1	ЛИВАДА 8.класе	0,0843	0,0843			
КО Бигреница	РАКИТА	76	627	5876/2	ЛИВАДА 8.класе	0,7507	0,7507			
КО Бигреница	РАКИТА	76	627	5906	ЛИВАДА 8.класе	0,0241	0,0241			
КО Бигреница	**укупно**	**76**				**18,4117**	**18,4117**			

КО	потес	број јавног надметања	број поседовног листа/листа непокретности	број катастарске парцеле	култура и класа	површина (ха)	површина државног удела (ха)	површина објекта у државној својини (м²)	боја	напомена
КО Бигреница	ГОРУЊАР	77	627	743	ЛИВАДА 8.класе	0,5188	0,5188			
КО Бигреница	ГОРУЊАР	77	627	810/1	ЛИВАДА 8.класе	0,3790	0,3790			
КО Бигреница	ГОРУЊАР	77	627	810/4	ЛИВАДА 8.класе	0,8333	0,8333			
КО Бигреница	ГОРУЊАР	77	627	834	ЛИВАДА 8.класе	0,8536	0,8536			
КО Бигреница	ГОРУЊАР	77	627	5058/2	ЛИВАДА 8.класе	0,1741	0,1741			
КО Бигреница	ГОРУЊАР	77	627	5126/2	ЛИВАДА 8.класе	0,2116	0,2116			
КО Бигреница	ГОРУЊАР	77	627	5128,00	ЛИВАДА 8.класе	0,2500	0,2500			
КО Бигреница	ГОРУЊАР	77	627	5167,00	ЛИВАДА 8.класе	0,2486	0,2486			
КО Бигреница	ГОРУЊАР	77	627	5168,00	ЊИВА 7.класе	0,0802	0,0802			
КО Бигреница	ГОРУЊАР	77	627	5171	ЛИВАДА 8.класе	0,1484	0,1484			
КО Бигреница	ГОРУЊАР	77	627	5173/2	ЛИВАДА 8.класе	2,0280	2,0280			
КО Бигреница	ГОРУЊАР	77	627	5466/3	ЛИВАДА 8.класе	0,0414	0,0414			
КО Бигреница	ГОРУЊАР	77	627	5471/1	ЛИВАДА 8.класе	0,1152	0,1152			
КО Бигреница	ГОРУЊАР	77	627	5511	ЛИВАДА 8.класе	0,8280	0,8280			
КО Бигреница	ГОРУЊАР	77	627	5576	ЛИВАДА 6.класе	0,1004	0,1004			
КО Бигреница	**укупно**	**77**				**6,8106**	**6,8106**			
КО Бигреница	МЕДАРЕ	78	627	2450/2	ЊИВА 6.класе	0,1763	0,1763			
КО Бигреница	МЕДАРЕ	78	627	2467/1	ЊИВА 6.класе	0,4914	0,4914			
КО Бигреница	МЕДАРЕ	78	627	3215/3	ЊИВА 6.класе	0,0784	0,0784			
КО Бигреница	МЕДАРЕ	78	627	2450/1	ПАШЊАК 6.класе	0,1047	0,1047			
КО Бигреница	**укупно**	**78**				**0,8508**	**0,8508**			
КО Бигреница	КРЕМЕНИШ	79	627	4807/2	ПАШЊАК 6.класе	1,0463	1,0463			
КО Бигреница	КРЕМЕНИШ	79	627	5037	ЛИВАДА 8.класе	0,2544	0,2544			
КО Бигреница	КРЕМЕНИШ	79	627	6690	ЛИВАДА 7.класе	2,1790	2,1790			
КО Бигреница	КРЕМЕНИШ	79	627	6694/2	ЛИВАДА 6.класе	1,4786	1,4786			
КО Бигреница	КРЕМЕНИШ	79	627	6759	ЛИВАДА 7.класе	0,2479	0,2479			
КО Бигреница	КРЕМЕНИШ	79	627	6793	ЛИВАДА 7.класе	0,4292	0,4292			
КО Бигреница	**укупно**	**79**				**5,6354**	**5,6354**			
КО Бигреница	ЗУБРАВА	80	627	5288	ЛИВАДА 8.класе	0,3672	0,3672			
КО Бигреница	**укупно**	**80**				**0,3672**	**0,3672**			
КО Бигреница	РАКИТА	81	627	5759/2	ЛИВАДА 8.класе	0,0530	0,0530			

КО	потес	број јавног надметања	број поседовног листа/листа непокретности	број катастарске парцеле	култура и класа	површина (ха)	површина државног удела (ха)	површина објекта у државној својини (м²)	боја	напомена
КО Бигреница	РАКИТА	81	627	5762	ЛИВАДА 8.класе	0,0690	0,0690			
КО Бигреница	РАКИТА	81	627	5763	ЛИВАДА 8.класе	1,9766	1,9766			
КО Бигреница	КРАКО АЛ ЛУНГ	81	627	5701/2	ЛИВАДА 8.класе	0,5755	0,5755			
КО Бигреница	КРАКО АЛ ЛУНГ	81	627	5704/2	ЛИВАДА 8.класе	1,3154	1,3154			
КО Бигреница	КРАКО АЛ ЛУНГ	81	627	5713/2	ЛИВАДА 8.класе	0,6280	0,6280			
КО Бигреница	КРАКО АЛ ЛУНГ	81	627	5713/3	ЛИВАДА 8.класе	1,3720	1,3720			
КО Бигреница	КРАКО АЛ ЛУНГ	81	627	5724/2	ЛИВАДА 8.класе	0,5241	0,5241			
КО Бигреница	КРАКО АЛ ЛУНГ	81	627	5749/1	ЛИВАДА 8.класе	0,2178	0,2178			
КО Бигреница	КРАКО АЛ ЛУНГ	81	627	5749/2	ЛИВАДА 8.класе	0,2179	0,2179			
КО Бигреница	КРАКО АЛ ЛУНГ	81	627	5750/1	ЛИВАДА 8.класе	1,1172	1,1172			
КО Бигреница	КРАКО АЛ ЛУНГ	81	627	5750/2	ЛИВАДА 8.класе	1,1172	1,1172			
КО Бигреница	КРАКО АЛ ЛУНГ	81	627	5752/2	ЛИВАДА 8.класе	0,3517	0,3517			
КО Бигреница	КРАКО АЛ ЛУНГ	81	627	5753	ЛИВАДА 8.класе	0,3018	0,3018			
КО Бигреница	КРАКО АЛ ЛУНГ	81	627	5775	ЛИВАДА 8.класе	0,0026	0,0026			
КО Бигреница	КРАКО АЛ ЛУНГ	81	627	5776	ЛИВАДА 8.класе	0,0280	0,0280			
КО Бигреница	**укупно**	**81**				**9,8678**	**9,8678**			
КО Бигреница	РАКИТА	82	627	5258/2	ЛИВАДА 8.класе	0,4182	0,4182			
КО Бигреница	РАКИТА	82	627	5270/2	ЛИВАДА 8.класе	1,0645	1,0645			
КО Бигреница	РАКИТА	82	627	5278	ЛИВАДА 8.класе	0,8442	0,8442			
КО Бигреница	РАКИТА	82	627	5282	ЛИВАДА 8.класе	0,2288	0,2288			
КО Бигреница	РАКИТА	82	627	5310	ЛИВАДА 7.класе	0,0400	0,0400			
КО Бигреница	РАКИТА	82	627	5311	ЛИВАДА 8.класе	1,1880	1,1880			
КО Бигреница	РАКИТА	82	627	5315	ЛИВАДА 8.класе	0,1840	0,1840			
КО Бигреница	РАКИТА	82	627	5317	ЛИВАДА 8.класе	0,4760	0,4760			
КО Бигреница	РАКИТА	82	627	5319	ЛИВАДА 8.класе	2,7320	2,7320			
КО Бигреница	РАКИТА	82	627	5323	ЛИВАДА 7.класе	0,0400	0,0400			
КО Бигреница	РАКИТА	82	627	5324	ЛИВАДА 8.класе	0,5100	0,5100			
КО Бигреница	РАКИТА	82	627	5326	ЛИВАДА 8.класе	0,6600	0,6600			
КО Бигреница	РАКИТА	82	627	5327	ЛИВАДА 7.класе	0,0200	0,0200			
КО Бигреница	РАКИТА	82	627	5349/2	ЛИВАДА 8.класе	0,5549	0,5549			
КО Бигреница	**укупно**	**82**				**8,9606**	**8,9606**			

КО	потес	број јавног надметања	број поседовног листа/листа непокретности	број катастарске парцеле	култура и класа	површина (ха)	површина државног удела (ха)	површина објекта у државној својини (м²)	боја	напомена
КО Бигреница	РАКИТА	83	627	716	ЛИВАДА 8.класе	2,1227	2,1227			
КО Бигреница	РАКИТА	83	627	730	ЛИВАДА 8.класе	1,7975	1,7975			
КО Бигреница	РАКИТА	83	627	735/4	ЛИВАДА 8.класе	1,5900	1,5900			
КО Бигреница	**укупно**	**83**				**5,5102**	**5,5102**			
КО Бигреница	КРАКО АЛ ЛУНГ	84	627	5909	ЛИВАДА 8.класе	0,3340	0,3340			
КО Бигреница	КРАКО АЛ ЛУНГ	84	627	5910	ЛИВАДА 8.класе	0,6261	0,6261			
КО Бигреница	КРАКО АЛ ЛУНГ	84	627	5918	ЛИВАДА 8.класе	1,0361	1,0361			
КО Бигреница	КРАКО АЛ ЛУНГ	84	627	5919	ЛИВАДА 8.класе	0,2600	0,2600			
КО Бигреница	КРАКО АЛ ЛУНГ	84	627	5926/1	ЛИВАДА 8.класе	0,5870	0,5870			
КО Бигреница	КРАКО АЛ ЛУНГ	84	627	5927/1	ЛИВАДА 8.класе	0,0748	0,0748			
КО Бигреница	КРАКО АЛ ЛУНГ	84	627	5928/1	ЛИВАДА 8.класе	1,1240	1,1240			
КО Бигреница	КРАКО АЛ ЛУНГ	84	627	5952	ЛИВАДА 8.класе	0,0552	0,0552			
КО Бигреница	**укупно**	**84**				**4,0972**	**4,0972**			
КО Бигреница	КРАКО АЛ ЛУНГ	85	627	6014/2	ЛИВАДА 7.класе	2,7577	2,7577			
КО Бигреница	КРАКО АЛ ЛУНГ	85	627	6016/2	ЛИВАДА 7.класе	0,9529	0,9529			
КО Бигреница	КРАКО АЛ ЛУНГ	85	627	6018/2	ЛИВАДА 8.класе	3,3853	3,3853			
КО Бигреница	**укупно**	**85**				**7,0959**	**7,0959**			
КО Бигреница	СТРНИШТЕ	86	627	8560/2	ЛИВАДА 7.класе	0,202	0,202			
КО Бигреница	СТРНИШТЕ	86	627	8569/2	ЛИВАДА 7.класе	3,3227	3,3227			
КО Бигреница	**укупно**	**86**				**3,5247**	**3,5247**			
КО Бигреница	ГРАБАР	87	627	7250/3	ЛИВАДА 7.класе	0,1270	0,1270			
КО Бигреница	ГРАБАР	87	627	6656/2	ЛИВАДА 7.класе	0,8343	0,8343			
КО Бигреница	БИКОВАЦ	87	627	7286	ПАШЊАК 6.класе	0,0310	0,0310			
КО Бигреница	В.ГРАБАР	87	627	7853/2	ЛИВАДА 7.класе	1,3497	1,3497			
КО Бигреница	**укупно**	**87**				**2,3420**	**2,3420**			
КО Бигреница	ЧУКАР	88	627	7303	ЛИВАДА 6.класе	0,0470	0,0470			
КО Бигреница	ЧУКАР	88	627	6839/2	ЛИВАДА 7.класе	0,5493	0,5493			
КО Бигреница	ЧУКАР	88	627	6859	ЊИВА 7.класе	0,2142	0,2142			
КО Бигреница	ЧУКАР	88	627	7175	ПАШЊАК 5.класе	0,0570	0,0570			
КО Бигреница	**укупно**	**88**				**0,8675**	**0,8675**			
КО Бигреница	КРЕМЕНИШ	89	627	2466/3	ЊИВА 6.класе	0,2088	0,2088			

КО	потес	број јавног надметања	број поседовног листа/листа непокретности	број катастарске парцеле	култура и класа	површина (ха)	површина државног удела (ха)	површина објекта у државној својини (м²)	боја	напомена
КО Бигреница	КРЕМЕНИШ	89	627	5055	ЊИВА 7.класе	0,4224	0,4224			
КО Бигреница	КРЕМЕНИШ	89	627	2589/1	ЊИВА 6.класе	0,4738	0,4738			
КО Бигреница	**укупно**	**89**				**1,1050**	**1,1050**			
КО Бигреница	РЖАНОВО БРДО	90	627	1143/1	ПАШЊАК 6.класе	0,7681	0,7681			
КО Бигреница	РЖАНОВО БРДО	90	627	1221	ПАШЊАК 6.класе	0,5218	0,5218			
КО Бигреница	**укупно**	**90**				**1,2899**	**1,2899**			
КО Бигреница	СТЕНИШТЕ	91	627	5585	ЛИВАДА 7.класе	0,1141	0,1141			
КО Бигреница	СТЕНИШТЕ	91	627	5587	ЛИВАДА 8.класе	0,7240	0,7240			
КО Бигреница	СТЕНИШТЕ	91	627	5601/2	ЛИВАДА 8.класе	0,1780	0,1780			
КО Бигреница	СТЕНИШТЕ	91	627	5644/2	ВОЋЊАК 6.класе	0,6619	0,6619			
КО Бигреница	СТЕНИШТЕ	91	627	5661	ЛИВАДА 8.класе	0,4245	0,4245			
КО Бигреница	СТЕНИШТЕ	91	627	5664	ЛИВАДА 8.класе	2,4255	2,4255			
КО Бигреница	СТЕНИШТЕ	91	627	6071/1	ЛИВАДА 8.класе	0,9410	0,9410			
КО Бигреница	СТЕНИШТЕ	91	627	6074/1	ЛИВАДА 8.класе	0,3224	0,3224			
КО Бигреница	СТЕНИШТЕ	91	627	6132	ЛИВАДА 7.класе	3,6476	3,6476			
КО Бигреница	СТЕНИШТЕ	91	627	6133	ЛИВАДА 7.класе	2,7077	2,7077			
КО Бигреница	СТЕНИШТЕ	91	627	6156	ЛИВАДА 7.класе	0,1263	0,1263			
КО Бигреница	СТЕНИШТЕ	91	627	6159	ЛИВАДА 7.класе	0,0420	0,0420			
КО Бигреница	СТЕНИШТЕ	91	627	6160	ЛИВАДА 7.класе	0,0880	0,0880			
КО Бигреница	СТЕНИШТЕ	91	627	6161	ЛИВАДА 7.класе	0,3550	0,3550			
КО Бигреница	СТЕНИШТЕ	91	627	6196/3	ЛИВАДА 8.класе	0,7753	0,7753			
КО Бигреница	СТЕНИШТЕ	91	627	6323	ЛИВАДА 8.класе	0,8647	0,8647			
КО Бигреница	СТЕНИШТЕ	91	627	6327/1	ЛИВАДА 8.класе	0,4955	0,4955			
КО Бигреница	СТЕНИШТЕ	91	627	6551	ЛИВАДА 6.класе	1,4102	1,4102			
КО Бигреница	СТЕНИШТЕ	91	627	6556	ЛИВАДА 7.класе	0,0889	0,0889			
КО Бигреница	СТЕНИШТЕ	91	627	6557	ЛИВАДА 7.класе	1,3331	1,3331			
КО Бигреница	СТЕНИШТЕ	91	627	6560	ЛИВАДА 7.класе	2,2502	2,2502			
КО Бигреница	СТЕНИШТЕ	91	627	6563	ЛИВАДА 7.класе	2,1349	2,1349			
КО Бигреница	СТЕНИШТЕ	91	627	6564	ЛИВАДА 8.класе	0,4314	0,4314			
КО Бигреница	СТЕНИШТЕ	91	627	6567	ЛИВАДА 7.класе	0,0250	0,0250			
КО Бигреница	СТЕНИШТЕ	91	627	6568	ЛИВАДА 7.класе	0,0499	0,0499			

КО	потес	број јавног надметања	број поседовног листа/листа непокретности	број катастарске парцеле	култура и класа	површина (ха)	површина државног удела (ха)	површина објекта у државној својини (м²)	боја	напомена
КО Бигреница	СТЕНИШТЕ	91	627	6569	ЛИВАДА 7.класе	1,3800	1,3800			
КО Бигреница	СТЕНИШТЕ	91	627	6570	ЛИВАДА 7.класе	1,2878	1,2878			
КО Бигреница	СТЕНИШТЕ	91	627	6572/2	ЛИВАДА 7.класе	0,4400	0,4400			
КО Бигреница	СТЕНИШТЕ	91	627	6573	ЛИВАДА 6.класе	1,2041	1,2041			
КО Бигреница	СТЕНИШТЕ	91	627	6574	ЛИВАДА 7.класе	0,5144	0,5144			
КО Бигреница	СТЕНИШТЕ	91	627	6578	ЛИВАДА 7.класе	0,8931	0,8931			
КО Бигреница	СТЕНИШТЕ	91	627	6579	ЛИВАДА 7.класе	0,7654	0,7654			
КО Бигреница	СТЕНИШТЕ	91	627	6580	ЛИВАДА 7.класе	0,9170	0,9170			
КО Бигреница	СТЕНИШТЕ	91	627	6587/3	ЛИВАДА 7.класе	0,5022	0,5022			
КО Бигреница	СТЕНИШТЕ	91	627	6590	ЛИВАДА 7.класе	0,3168	0,3168			
КО Бигреница	СТЕНИШТЕ	91	627	6591	ЛИВАДА 7.класе	0,8609	0,8609			
КО Бигреница	СТЕНИШТЕ	91	627	6592	ЛИВАДА 7.класе	3,0150	3,0150			
КО Бигреница	СТЕНИШТЕ	91	627	6596/3	ЛИВАДА 7.класе	1,3312	1,3312			
КО Бигреница	СТЕНИШТЕ	91	627	6605	ЛИВАДА 7.класе	1,9563	1,9563			
КО Бигреница	СТЕНИШТЕ	91	627	6614	ЊИВА 7.класе	0,0671	0,0671			
КО Бигреница	СТЕНИШТЕ	91	627	6616	ЛИВАДА 7.класе	1,6698	1,6698			
КО Бигреница	СТЕНИШТЕ	91	627	6618	ЛИВАДА 7.класе	0,0740	0,0740			
КО Бигреница	**укупно**	**91**				**39,8122**	**39,8122**			
КО Бигреница	РАКИТА	92	627	5277	ВОЋЊАК 6.класе	0,3580	0,3580			
КО Бигреница	РАКИТА	92	627	5283	ВОЋЊАК 6.класе	0,5598	0,5598			
КО Бигреница	РАКИТА	92	627	5285	ВОЋЊАК 6.класе	1,5234	1,5234			
КО Бигреница	РАКИТА	92	627	5289	ВОЋЊАК 6.класе	0,0780	0,0780			
КО Бигреница	РАКИТА	92	627	5292	ВОЋЊАК 6.класе	1,0984	1,0984			
КО Бигреница	РАКИТА	92	627	5861	ВОЋЊАК 6.класе	0,0586	0,0586			
КО Бигреница	РАКИТА	92	627	5863	ВОЋЊАК 6.класе	0,0250	0,0250			
КО Бигреница	**укупно**	**92**				**3,7012**	**3,7012**			
КО Бигреница	ЧУКАР	93	627	6806	ВОЋЊАК 6.класе	0,0840	0,0840			
КО Бигреница	**укупно**	**93**				**0,0840**	**0,0840**			
КО Бигреница	БИКОВАЦ	94	627	7260	ВОЋЊАК 6.класе	0,6511	0,6511			
КО Бигреница	БИКОВАЦ	94	627	7261	ВОЋЊАК 6.класе	0,4748	0,4748			
КО Бигреница	БИКОВАЦ	94	627	7267/2	ВОЋЊАК 6.класе	0,4000	0,4000			

КО	потес	број јавног надметања	број поседовног листа/листа непокретности	број катастарске парцеле	култура и класа	површина (ха)	површина државног удела (ха)	површина објекта у државној својини (м²)	боја	напомена
КО Бигреница	БИКОВАЦ	94	627	7272/1	ЛИВАДА 7.класе	0,1182	0,1182			
КО Бигреница	БИКОВАЦ	94	627	7273/2	ВОЋЊАК 6.класе	0,0586	0,0586			
КО Бигреница	БИКОВАЦ	94	627	7285	ВОЋЊАК 6.класе	0,0289	0,0289			
КО Бигреница	**укупно**	**94**				**1,7316**	**1,7316**			
КО Бигреница	В.ГРАБАР	95	627	7304/2	ВОЋЊАК 6.класе	0,6830	0,6830			
КО Бигреница	ЗУБРАВА	95	627	7306	ВОЋЊАК 6.класе	0,8319	0,8319			
КО Бигреница	В.ГРАБАР	95	627	7307	ВОЋЊАК 6.класе	0,4110	0,4110			
КО Бигреница	**укупно**	**95**				**1,9259**	**1,9259**			
КО Бигреница	ГОРУЊАР	96	627	5562	ВОЋЊАК 6.класе	0,5524	0,5524			
КО Бигреница	ГОРУЊАР	96	627	5563	ВОЋЊАК 6.класе	3,1646	3,1646			
КО Бигреница	ГОРУЊАР	96	627	5564/2	ВОЋЊАК 6.класе	0,1300	0,1300			
КО Бигреница	ГОРУЊАР	96	627	5565	ВОЋЊАК 6.класе	0,5182	0,5182			
КО Бигреница	ГОРУЊАР	96	627	5568	ВОЋЊАК 6.класе	0,7592	0,7592			
КО Бигреница	ГОРУЊАР	96	627	5574	ВОЋЊАК 6.класе	0,4180	0,4180			
КО Бигреница	ГОРУЊАР	96	627	5577/2	ВОЋЊАК 6.класе	0,1000	0,1000			
КО Бигреница	ГОРУЊАР	96	627	5580/2	ВОЋЊАК 6.класе	0,1111	0,1111			
КО Бигреница	ГОРУЊАР	96	627	5582/2	ВОЋЊАК 6.класе	0,3485	0,3485			
КО Бигреница	**укупно**	**96**				**6,1020**	**6,1020**			
КО Бигреница	СТЕНИШТЕ	97	627	5286	ВОЋЊАК 6.класе	0,1804	0,1804			
КО Бигреница	СТЕНИШТЕ	97	627	5287	ВОЋЊАК 6.класе	0,4330	0,4330			
КО Бигреница	СТЕНИШТЕ	97	627	6554	ВОЋЊАК 6.класе	0,0979	0,0979			
КО Бигреница	**укупно**	**97**				**0,7113**	**0,7113**			
КО Бигреница	КРЕМЕНИШ	98	627	6733	ВОЋЊАК 5.класе	0,0825	0,0825			
КО Бигреница	КРЕМЕНИШ	98	627	2583	ВОЋЊАК 4.класе	0,1004	0,1004			
КО Бигреница	КРЕМЕНИШ	98	627	6795/3	ВОЋЊАК 6.класе	2,0240	2,0240			
КО Бигреница	**укупно**	**98**				**2,2069**	**2,2069**			
КО Бигреница	КРАКО АЛ ЛУНГ	99	627	5725	ВОЋЊАК 6.класе	0,1905	0,1905			
КО Бигреница	КРАКО АЛ ЛУНГ	99	627	5741	ВОЋЊАК 6.класе	0,2838	0,2838			
КО Бигреница	КРАКО АЛ ЛУНГ	99	627	5742	ВОЋЊАК 6.класе	0,3098	0,3098			
КО Бигреница	КРАКО АЛ ЛУНГ	99	627	5744	ВОЋЊАК 6.класе	0,0730	0,0730			
КО Бигреница	КРАКО АЛ ЛУНГ	99	627	5745	ВОЋЊАК 6.класе	0,1898	0,1898			

КО	потес	број јавног надметања	број поседовног листа/листа непокретности	број катастарске парцеле	култура и класа	површина (ха)	површина државног удела (ха)	површина објекта у државној својини (м²)	боја	напомена
КО Бигреница	КРАКО АЛ ЛУНГ	99	627	5746	ЛИВАДА 8.класе	1,0133	1,0133			
КО Бигреница	КРАКО АЛ ЛУНГ	99	627	5747	ВОЋЊАК 6.класе	1,3090	1,3090			
КО Бигреница	КРАКО АЛ ЛУНГ	99	627	5748	ВОЋЊАК 6.класе	0,0156	0,0156			
КО Бигреница	**укупно**	**99**				**3,3848**	**3,3848**			
КО Бигреница	**укупно КО**					**156,5455**	**156,5455**			
УКУПНО ЗА ИЗДАВАЊЕ 2015 године						1064,7338	1035,4835			

ТАБЕЛА 16. ЗБИРНА ТАБЕЛА

						из плана коришћења за 2015.годину				
КО	укупно пољопривредно земљиште у државној својини (ха)	издато у закуп по Програму 2008.(ха)	трајање закупа (од-до)	издато у закуп по Програму 2011.(ха)	трајање закупа (од-до)	планирано за закуп у **2015.**(ха)	најмања површина за надметање (ха)	највећа површина за надметање (ха)	просечна површина за надметање (ха)	број надметања
Ћуприја	0,0477	0,0000		0,0000		0,0000	0,0000	0,0000	0,0000	0
Ћуприја ван	1098,3923	288,8994	2008- 2018.	29,6809	2011-2031	739,2421	0,1318	71,9868	36,0593	27
Супска	196,7990	46,2830	2008- 2018.	18,5408	2011-2031	52,6665	2,2424	23,7151	12,9788	4
Исаково	19,7632	0,0000		0,0000	2011-2031	19,7651	0,1064	7,5541	3,8303	7
Батинац	5,0817	0,0000		0,0000		5,0817	0,0254	2,5212	1,2733	6
Иванковац	78,6806	0,0000		62,4685	2011-2031	10,7677	0,5235	6,1030	3,3133	6
Вирине	9,2891	0,0000		0,0000		7,5834	0,3840	6,7332	3,5586	3
Бигреница	164,2469	0,0000		0,0000		156,5455	0,0840	39,8122	19,9481	25
Паљане	19,4449	0,0000		0,0000		11,7463	0,0753	8,7568	4,4161	5
Влашка	3,9197	0,0000		0,0000		3,6082	1,2430	2,3652	1,8041	2
Мијатовац	34,3457	0,0000		0,0000		2,4654	2,4654	2,4654	2,4654	1
Крушар	10,2365	0,0000		0,0000		8,3611	0,5850	2,3652	1,4751	2
Кованица	52,0554	0,0000		0,0000		0,0000	0,0000	0,0000	0,0000	0
Дворица	1,2412	0,0000		0,0000		0,0000	0,0000	0,0000	0,0000	0
Јовац	42,3412	0,0000		0,0000		3,9421	0,3725	2,9253	1,6489	3
Сење	84,1511	0,0000		0,0000		13,7084	0,0850	3,2887	1,6869	8
Остриковац	29,5431	0,0000		0,0000		0,0000	0,0000	0,0000	0,0000	0
УКУПНО	**1849,5793**	**335,1824**		**110,6902**		**1035,4835**	0,4552	10,6231	**5,5391**	99

0,0000	**0,0000**	**0,0000**	бесплатно коришћење
0,0000	**0,0000**	**0,0000**	закуп по основу власништва инфраструктуре
0,0000	**0,0000**	**0,0000**	закуп по основу узгајања животиња

ТАБЕЛА 16а Укупна површина пољопривредног земљишта у државној својини која није обухваћена закупом или давањем на коришћење без накнаде

катастарска општина	Површина кат.парцела /ха/	разлог изузимања	коментар
Ћуприја	0,0477	правно и фактичко стање се разликују	на терену није пољопривредно земљште, а промена није спроведена кроз јавну евиденцију,Комисијски констатовано
Ћуприја ван	40,5699	правно и фактичко стање се разликују	на терену није пољопривредно земљште, а промена није спроведена кроз јавну евиденцију,Комисијски констатовано
Супска	79,3087	правно и фактичко стање се разликују	на терену није пољопривредно земљште, а промена није спроведена кроз јавну евиденцију,Комисијски констатовано
Исаково	-0,0019	разлика у подацима између табеле 2 и табеле са парцелама државног земљишта	из исте јавне евиденције
Иванковац	5,4444	правно и фактичко стање се разликују	на терену није пољопривредно земљште, а промена није спроведена кроз јавну евиденцију,Комисијски констатовано
Вирине	1,7057	правно и фактичко стање се разликују	на терену није пољопривредно земљште, а промена није спроведена кроз јавну евиденцију,Комисијски констатовано
Бигреница	7,7014	правно и фактичко стање се разликују	на терену није пољопривредно земљште, а промена није спроведена кроз јавну евиденцију,Комисијски констатовано
Паљане	7,6986	правно и фактичко стање се разликују	на терену није пољопривредно земљште, а промена није спроведена кроз јавну евиденцију,Комисијски констатовано
Влашка	0,3115	правно и фактичко стање се разликују	на терену није пољопривредно земљште, а промена није спроведена кроз јавну евиденцију,Комисијски констатовано

катастарска општина	Површина кат.парцела /ха/	разлог изузимања	коментар
Мијатовац	31,8803	правно и фактичко стање се разликују	на терену није пољопривредно земљште, а промена није спроведена кроз јавну евиденцију,Комисијски констатовано
Крушар	1,8754	правно и фактичко стање се разликују	на терену није пољопривредно земљште, а промена није спроведена кроз јавну евиденцију,Комисијски констатовано
Кованица	52,0554	правно и фактичко стање се разликују	на терену није пољопривредно земљште, а промена није спроведена кроз јавну евиденцију,Комисијски констатовано
Дворица	1,2412	правно и фактичко стање се разликују	на терену није пољопривредно земљште, а промена није спроведена кроз јавну евиденцију,Комисијски констатовано
Јовац	38,3991	правно и фактичко стање се разликују	на терену није пољопривредно земљште, а промена није спроведена кроз јавну евиденцију,Комисијски констатовано
Сење	70,4427	правно и фактичко стање се разликују	на терену није пољопривредно земљште, а промена није спроведена кроз јавну евиденцију,Комисијски констатовано
Остриковац	29,5431	правно и фактичко стање се разликују	на терену није пољопривредно земљште, а промена није спроведена кроз јавну евиденцију,Комисијски констатовано
	368,2232		
контрола из 16	368,2232		

преглед по кат. парц. налазе се у предмету Комисије

ТАБЕЛА 17 Величине јавних надметања

величина (ха)	број јавних надметања	% броја у односу на величину јавних надметања	разлика
до 5	63	63,63636364	-8,559053
од 5 до 20	19	19,19191919	-5,416042
од 20 до 100	17	17,17171717	14,03541
преко 100	0	0	-0,060314
УКУПНО	99	100	

Аграрна структура општине Ћуприја

величина Регистрованог пољопривредног газдинства (РПГ)(ха)	број РПГ	% броја РПГ по величинама газдинстава у односу на укупан број РПГ у ЈЛС
до 5	1197	72,19541616
од 5 до 20	408	24,6079614
од 20 до 100	52	3,136308806
преко 100	1	0,060313631
УКУПНО	1658	100

Комисија за израду предлога годишњег Програма заштите, уређења и коришћења пољопривредног земљишта у општини Ћуприја за 2015. годину, је користила податке из јавне евиденције о непокретности и за тачност података одговара под пуном кривичном и материјалном одговорношћу.

Програм објавити у Службеном гласнику општине Ћуприја

СКУПШТИНА ОПШТИНЕ ЋУПРИЈА

број 06-69-5/2015-02 од 29.04.2015.

Председник Скупштине општине Ћуприја

Драган Николић, дипл.правник

На основу члана 10. Став 1. Члана 16. Став 1. Тачка 4, члана 18. Став 1. Тачка 3. Закона о ефикасном коришћењу енергије („Службени гласник РС“, број 25/2013), члана 15. Став 1. Тачке 1 и 6. Статута општине Ћуприја („Службени гласник општине Ћуприја“, број 14/08, 22/08, 28/08, 13/11 и 23/13) Скупштина општине Ћуприја на седници одржаној 29.04.2015.године, донела је

ПРОГРАМ ЕНЕРГЕТСКЕ ЕФИКАСНОСТИ ОПШТИНЕ ЋУПРИЈА ЗА ПЕРИОД 2015-2018.ГОДИНЕ

Тим за координацију процеса израде Програма енергетске ефикасности општине Ћуприја за период од 2015-2018. године:

- помоћник председника Општине Ћуприја за заштиту животне средине дипл.менаџер Јадранка Ђорђевић и
- дипл.инж.ел. Жељко Целатовић, Општинска управа општине Ћуприја-координатор Тима
- инж.маш. Миодраг Анђелковић, ЈП „Дирекција за изградњу и уређење општине Ћуприја “- члан Тима
- дипл.инж.ел. Снежана Јовановић, ЈП „Дирекција за изградњу и уређење општине Ћуприја “- члан Тима
- дипл.инж.грађ. Игор Глигоријевић, ЈКП „РАВНО 2014.“ – члан Тима
- дипл.инж. саобр. Дејан Ђорђевић, директор Техничке школе-члан Тима
- дипл. биол. Љиљана Богосављевић, Општинска управа општине Ћуприја-члан Тима
- дипл. биол. Марија Живановић, Општинска управа општине Ћуприја-члан Тима

Садржај

Уводно обраћање председника општине 5
1. Анализа ситуације 6
1.1. Увод 6
Вишеструка улога локалне самоуправе 6
Придруживање Европској унији 7
Доношење одлука у вези са енергетским менаџментом 7
1.2. Законски и стратешки оквир 8
1.3. Снабдевање енергијом 9
Електроенергетска инфраструктура и потрошња електричне енергије 9
1.4. Буџетски трошкови за енергију, енергенте и са њима повезани буџетски трошкови 11
1.5. Потрошња енергије у јавним зградама директних и индиректних буџетских корисника 12
1.6. Потрошња енергије у процесу пружања услуга од јавног значаја 17
1.7. Могућности за производњу енергије из обновљивих извора 19
1.8. Свот анализа 19
1.9. Билансне табеле 21
2. Програм енергетске ефикасности са акционим планом 24
3. Праћење спровођења Програма енергетске ефикасности 30
1.10. Индикатори за праћење спровођења програма 30

Списак табела

Табела 1 Неки показатељи везани за снабдевање електричном енергијом. Извор: ПД Еелктросрбија, прорачуни. 10
Табела 2 Тарифа за приступ дистрибутивној мрежи за категорију ” Потрошња на ниском напону” за сва дистрибутивна подручја, у динарима по јединици мере. Извор: Агенција за енергетику Републике Србије. 11
Табела 3 Буџетски издаци везани за потрошњу енергије у 2013. години. Извор: Упитник, ребаланс буџета. 11
Табела 4 Процена потрошње енергије и енергената и издатака за енергију и енергенте у 2013. години. Извор: Упитник, рачуница 12
Табела 5 Просечна цена испорученог kWh електричне енергије по категоријама јавних зграда у 2013. 14
Табела 6 Јавне зграде/установе са највећом потрошњом новца за енергију и енергенте у 2013. години. Извор: Упитник 15
Табела 7 Списак котларинца у јавним зградама на територ ј општине Ћуприја 15
Табела 8 Упоредне карактеристике две студије за увођење алтернативног начина грејања у јавне зграде 16
Табела 9 Потрошња новца за енергију и енергенте за производњу јавних услуга у општини Ћуприја 17
Табела 10 Потрошња енергије и енергената за производњу комуналних услуга 17
Табела 11 Неки подаци о јавној расвети 18
Табела 12 Процена годишње потрошње енергије и новца домаћинстава за грејање (не укључује догревање електричном енергијом) у Ћуприји. Извор: Попис 2011, рачуница 18
Табела 13 Потрошња енергије у путничким аутомобилима у 2013. години. 19
Табела 14 Енергетски потенцијал укупно расположиве отпадне биомасе на територији општине Ћуприја 19
Табела 15 Свот анализа 19
Табела 16 Финална потрошња енергије у Ћуприји у 2013. години. Извор: Упитник, рачунице, истраживање. 21
Табела 17 Биланс емисија угљен диоксида 22
Табела 18 Програм енергетске ефикасности за период од 2015. до 2017 године за општину Ћуприја 24

Списак графикона

Графикон 1 Улога локалне самоуправе 7
Графикон 2 Потрошња новца за поједине врсте енергије и енергенте у 2013. години у јавним зградама у РСД. 14
Графикон 3 Потрошња енергије и енергената у 2013. години у јавним зградама у kWh по енергенту 14
Графикон 4 Финална потрошња енергије по секторима потрошње. По моделу организације Повеља градоначелника 23
Графикон 5 Емисије угљен диоксида по секторима потрошње [tCO2] 23
Графикон 6 Средства потребна за спровођење програмских мера груписана према програму и програмској активности 29

Уводно обраћање председника општине

Општина Ћуприја је кроз програм „EU EXCHANGE 4“, који спроводи Стална конференција градова и општина а финансира Европска унија, започела израду Програма енергетске ефикасности. У циљу израде Програма енергетске ефикасности 2015-2018. са годишњим акционим планом формиран је Координациони тим и урађена анализа ситуације на основу расположивих података о потрошњи енергије и енергената у објектима јавне потрошње за претходне три календарске године, а за значајније потрошаче прикупљени су и анализирани подаци о потрошњи енергије и за више година.

Основни циљеви за припрему и реализацију овог Програма су :

- повећати сигурност снабдевања енергијом њеним ефикаснијим коришћењем
- смањити потрошњу енергије и трошкове за енергенте и енергију у јавним зградама и системима за пружање комуналних услуга који се подмирују из општинског буџета
- смањити негативан утицај на животну средину, услед коришћења енергије, смањењем емисија гасова са ефектом стаклене баште
- смањити потрошњу енергије и емисију угљен-диоксида у јавном, приватном и комерцијалном сектору не само припремом и реализацијом пројеката енергетске ефикасности и коришћења обновљивих извора енергије, већ и едукацијом и спровођењем мера које утичу на понашање крајњих корисника

На бази прикупљених података о потрошњи енергената и енергије идентификовани су пројекти за унапређење енергетске ефикасности и дате смернице за њихову реализацију у наредне три године.

Овај Програм се доноси у складу са Законом о ефикасном коришћењу енергије, пошто је Општина Ћуприја, као јединица локалне самоуправе са више од 20000 становника обвезник система енергетског менаџмента. Доношење и примена Програма енергетске ефикасности општине Ћуприја допринос је и реализацији циљева утврђеним Акционим плановима Републике Србије за енергетску ефикасност и коришћење обновљивих извора енергије.

Нинослав Ерић, мр.ек.наука

1. Анализа ситуације

1.1 Увод

Анализа ситуације приказана у овом документу представља основу за доношење програма који за циљ има: повећање трошковне ефикасности потрошње енергије и енергената у јавном сектору, повећање енергетске ефикасности и производње енергије из обновљивих извора енергије где год то повећање доприноси неком јавном добру, смањење утицаја производње енергије и потрошње енергије и енергената на животну средину.

У овој анализи ће бити дат приказ ситуације у општини Ћуприја у погледу:

- снабдевања енергијом и енергентима грађана и привреде у општини узимајући у обзир сигурност, квалитет и трошкове снабдевања,
- централизоване производње и дистрибуције топлотне енергије,
- потрошње енергије у јавним зградама директних и индиректних буџетских корисника,
- потрошње енергије у процесу пружања услуга од јавног значаја,
- потрошње енергије у домаћинствима,
- могућности за производњу енергије из обновљивих извора на територији општине Ћуприја,
- капацитета локалне самоуправе да уочи најзначајније могућности за: смањење трошкова за енергију и енергенте, унапређење енергетске ефикасности, смањење негативних последица производње и потрошње енергије на територији локалне самоуправе, повећање производње енергије из обновљивих извора; да уобличи одговарајућа решења за искоришћавање тих могућности и прибави добра и услуге којим се та решења спроводе,
- важећег законског и стратешког оквира у коме би се одвијале активности везане за унапређење ситуације у погледу трошковне ефикасности потрошње енергије и енергената, енергетске ефикасности и производње енергије из обновљивих извора енергије као и за смањење утицаја производње енергије и потрошње енергије и енергената на животну средину.

Вишеструка улога локалне самоуправе

Ова анализа ситуације узима у обзир све улоге које локална самоуправа има или може имати а које су важне за унапређење ситуације у погледу трошковне ефикасности потрошње енергије и енергената, енергетске ефикасности и производње енергије из обновљивих извора енергије као и за смањење утицаја

производње енергије и потрошње енергије и енергената на животну средину и за обезбеђивање сигурности и квалитета снабдевања енергијом и енергентима.

Графикон 1 Улога локалне самоуправе

Придруживање Европској унији

Узимајући у обзир чланство Републике Србије у Енергетској заједници[1] као и процес придруживања ЕУ и могућности које тај процес пружа у погледу унапређења квалитета услуга које се пружају грађанима и привреди, ова анализа ситуације има у виду и иницијативу Повеља градоначелника[2] коју подржава Европска комисија и алат за управљање енергетским сектором на локалном нивоу Европску енергетску награду[3]. Са тим у вези, приказани енергетски биланси, засновани на доступним подацима и проценама, биће дати у формату организације Повеља градоначелника.

Доношење одлука у вези са енергетским менаџментом

Ова анализа ситуације подразумева да се све активности које се тичу одлучивања о унапређењу енергетског менаџмента, и о могуће неопходном издвајању јавних средстава за ту сврху, одвијају пратећи одговарајуће националне, међународне и стандарде ЕУ, а нарочито у вези са правима јавности везаним за учешће у одлучивању о питањима која се тичу заштите животне средине и питањима везаним за државну помоћ.

Ова анализа ситуације је подлога за доношење управљачких одлука надлежних органа и организација и израђена је узимајући у обзир да управљачки процес води ка избору одговарајућих техничких решења која се доносе у за то предвиђеном законском оквиру, уз поштовање важећих националних и међународних струковних принципа и узимајући у обзир глобално доступне технологије. Доносиоци одлука, како у јавном тако и у корпоративном сектору у државном власништву, стварају оквир и постављају задатке за одговарајуће стручњаке који доносиосима одлука нуде вишеструка решења за постављене задатке. Надлежни органи на за то предвиђени начин и уз одговарајуће учешће јавности доносе одлуке о избору решења која се тичу јавног сектора.

Временски хоризонт трајања инвестиције у вези са јавним услугама[4] је другачији него код комерцијалних инвестиција. Одрживост јавног сектора је пре свега повезана са предвидивошћу трошкова и минимизацијом текућих трошкова како би се пореска оптерећења могла предвидети и контролисати што је од огромног дугорочног значаја за развој друштва. Ове чињенице је неопходно имати у виду код доношења одлука везаних за потрошњу енергије и трошкове прибављања енергије за јавне услуге. Енергетска ефикасност и трошковна ефикасност везана за потрошњу енергије за производњу јавних услуга изузетно значајно утиче на одрживост пружања јавних услуга.

1.2 Законски и стратешки оквир

Локалне самоуправе имају многобројне надлежности у области енергетике. Ове надлежности су прописане већим бројем законских и подзаконских аката од којих су најзначајнији Закон о локалној самоуправи, Закон о комуналним делатностима и Закон о енергетици.

Кровни закон који дефинише надлежности локалне самоуправе је пропустио да изричито наведе послове из области енергетике као послове које обавља локална самоуправа упркос чињеници да је донет након доношења тада важећег Закона о енергетици који је предвидео широк спектар надлежности и дужности локалне самоуправе у овој области. Ипак у члану 2. овог закона у коме се дефинише локална самоуправа јасно се наводи да је „локална самоуправа право грађана да управљају јавним пословима од непосредног, заједничког и општег интереса за локално становништво“ што несумњиво укључује и послове у области енергетике.

Закон о комуналним делатностима наводи да „Јединица локалне самоуправе, у складу са овим законом, обезбеђује организационе, материјалне и друге услове за изградњу, одржавање и функционисање комуналних објеката и за техничко и технолошко јединство система и уређује и обезбеђује обављање комуналних делатности и њихов развој.“

Дефинишући комуналне делатности, овај закон набраја неколико делатности које су истовремено и енергетске делатности у смислу закона о енергетици, као и неколико делатности које нису то у смислу Закона о енергетици али спадају у активности у којима се троши значајна количина енергије или које могу бити повезане са производњом енергије или ефикаснијом потрошњом енергије, и самим тим су од значаја за припрему енеретског биланса.

Према Закону о планирању и изградњи градови и општине у својим планским документима, као што су просторни план јединице локалне самоуправе, генерални урбанистички план, план генералне регулације и план детаљне регулације, између осталог, треба да предвиде просторни распоред и капацитете комуналне и енергетске инфраструктуре. Осим тога, овим законом је као појам, у наше законодавство, први пут уведена енергетска ефикасност, кроз начела за уређење и коришћење простора и енергетска својства објеката.

Закон о енергетици изричито налаже локалним самоуправама обављање послова који се тичу припреме Програма остваривања стратегије енергетике, планирање потреба за енергијом на подручју локалне самоуправе као и послове који се тичу регулисања производње, дистрибуције и потрошње топлотне енергије.

надлежности за локалне самоуправе

Важно је рећи и то да због блиске повезаности енергетике и животне средине, локална самоуправа има на располагању и многе друге механизме помоћу којих може да управља развојем енергетског сектора, а који су предвиђени законима из области заштите животне средине.

Закон о ефикасном коришћењу енергије прописује обавезу увођења енергетског менаџмента, који представља управљање енергијом у одређеном систему, односно организовано праћење и анализу производње, преноса, дистрибуције и потрошње енергије, кроз примену регулаторних, организационих, подстицајних, техничких и других мера и активности. Закон дефинише јединице локалне самоуправе са више од 20.000 становника, као обвезнике система енергетског менаџмента.

Јединице локалне самоуправе, обвезнице система енергетског менаџмента, у складу са Законом, треба да доносе програме енергетске ефикасности на период од три године, који дефинишу: планиране циљеве уштеда енергије, прегледе и процену годишњих енергетских потреба, укључујући процену енергетских својстава објеката, предлоге мера и активности које ће обезбедити ефикасно коришћење енергије, носиоце, рокове и процену очекиваних резултата сваке од мера којима се предвиђа остваривање планираног циља, као и потребна средства и изворе финансирања. Битно је навести да се предлогом мера и активности утврђују планови енергетске санације и одржавања јавних објеката које користе органи јединице локалне самоуправе, јавне службе и јавна предузећа чији је оснивач јединица локалне самоуправе, као и планови унапређења система комуналних услуга.

Закон о јавној својини обавезује носиоца права коришћења да управља стварима у јавној својини које су му стављене на располагање. Закон јасно дефинише појам управљања као ” одржавање, обнављање и унапређивање, као и извршавање законских и других обавеза у вези са тим стварима, ако за одређени случај права коришћења, односно коришћења законом није нешто друго прописано.” Из ове законске одредбе произилази да је унапређење енергетске ефикасности јавних зграда у надлежности управљачких структура органа, организација и установа које користе те зграде. [5] Активности везане за енергетску ефикасност јавних зграда се према томе морају наћи у развојним и финансијским плановима које ове установе доносе.

[1] http://www.energy-community.org/portal/page/portal/ENC_HOME
[2] http://www.covenantofmayors.eu/index_en.html
[3] http://www.european-energy-award.org/home/
[4] Као што су школство, здравство, водовод и канализација, јавни превоз, јавна расвета, општинска администрација и сличне.

[5] Директора, школских одбора, управних одбора здравствених установа, општинског већа...

Разједињеност власничких, управљачких и финансијских надлежности, међутим, готово у потпуности онемогућава најефикасније могуће унапређење енергетске или трошковне ефикасности.

1.3 Снабдевање енергијом

Од мрежне инфраструктуре за снабдевањем енергијом на територији општине Ћуприја постоје развијене електроенергетска инфраструктура и инфраструктура за дистрибуцију природног гаса којом се врши снабдевање електричном енергијом и природним гасом. Снабдевање осталим врстама енергената као што су мазут, огревно дрво, угаљ и друго, се углавном врши друмским превозом.

Електроенергетска инфраструктура и потрошња електричне енергије

Квалитет, поузданост снабдевања електричном енергијом и трошак снабдевања електричном енергијом значајно утичу на инвестиционе одлуке привредника. Приступ електричној енергији у руралним крајевима утиче на квалитет живота у тим крајевима и на миграционе притиске ка градском језгру.
Ови разлози налажу да локална самоуправа прати стање и у овом сектору и уочи могуће претње и могућности за побољшање. Узимајући у обзир да је дистрибуција електричне енергије регулисана делатност и знајући начин на који се трошкови дистрибутивног система покривају путем тарифа за коришћење и приступ дистрибутивним мрежама важно је пратити параметре за густину потрошње на ниском напону[6], показатеље поузданости на нивоу дистрибутивне мреже и тарифе за коришћење дистрибутивне мреже које корисници плаћају.

- Снабдевање електричном енергијом карактеришу високи губици и лоши показатељи поузданости у односу на стандарде које је предвидео ЕПС а који значајно заостају за одговарајућим евроским стандардима.
- Густина потрошње на ниском напону(за ЕД Јагодина) је јако ниска.
- Домаћинства учествују у потрошњи електричне енергије са преко 50% и одликује их висока просечна годишња потрошња од преко 5.000 kWh
- Нема података о квалитету снабдевања природном гасом и потрошеним количинама
- Електроенергетска инфраструктура ограничава развој индустријских зона

Табела 1 Неки показатељи везани за снабдевање електричном енергијом. Извор: ПД Еелктросрбија, прорачуни.

Потрошња	
Укупна потрошња (MWh)	178.675 [7]
По глави становника (kWh)	3.318[8]
По домаћинству (kWh)	5.511
Потрошња потрошача у категорији домаћинстава (MWh)	100.058[9]
Удео потрошње домаћинстава у укупној потрошњи (%)	56 %[10]
Потрошња домаћинстава по јединици нисконапонске мреже (MWh/km)	70
Потрошња за јавну расвету (MWh)	3021
Губици (%)	16,59
Поузданост	
SAIDI	476,40
SAIFI	9,76

Табела 2 Тарифа за приступ дистрибутивној мрежи за категорију " Потрошња на ниском напону" за сва дистрибутивна подручја, у динарима по јединици мере. Извор: Агенција за енергетику Републике Србије.

Категорија	Јединица мере	Електродистрибуција Београд	Електросрбија	Југоисток	Центар	Електровојводина
Одобрена снага	kW	126,63	157,946	186,774	175,080	123,444
Прекомерна снага	kW	506,52	631,786	747,096	700,321	493,778
Виша дневна тарифа	kWh	1,714	2,896	2,917	4,116	2,014
Нижа дневна тарифа	kWh	0,571	0,965	0,972	1,372	0,671
Реактивна енергија	kVArh	0,886	1,462	1,614	1,994	0,986
Прекомерна реактивна енергија	kVArh	1,771	2,924	3,228	3,988	1,971

1.4. Буџетски трошкови за енергију, енергенте и са њима повезани буџетски трошкови

Издаци за енергију и енергенте за јавне зграде у 2013. години су износили 5,46 % укупних буџетских расхода из 2013. а трошкови јавне расвете из 2012. су износили 2,27 % . Трошкови путовања за основне школе износили су додатних 1,90%.

Завршни рачун буџета за 2013. годину није био доступан у време израде ове анализе.
Према подацима из упитника и ревизије завршног рачуна Буџета за 2012. годину могуће је сагледати однос остварених трошкова за енергију у 2013. години и остварених буџетских расхода у 2012. години.

Табела 3 Буџетски издаци везани за потрошњу енергије у 2013. години. Извор: Упитник, ребаланс буџета.

Категорија	Извор податка	Вредност (РСД)	Проценат укупних буџетских расхода
Укупни расходи и издаци	Завршни буџет за 2013. годину	695.144.896	100
Трошкови за енергију (електрична енергија и грејање) буџетских установа	Упитник	37.983.462	5,46
Јавна расвета	Упитник	15.767.011	2,27
Енергија и гориво водовод и канализација Ћуприја			

[6] Упрошћено речено, трошкови коришћења дистрибутивне мреже се покривају убирањем мрежарине која највише зависи од количине дистрибуиране енергије. На овај начин није могуће на средњи и дуги рок покривати трошкове дистрибутивних мрежа у којима је густина потрошње мала, чиме се угрожава сигурност снабдевања. Ово је последица пропуста да се уочи да дистрибутивна мрежа има јавну функцију да обезбеди могућност за коришћење електричне енергије и комерцијалну функцију да спроведе електричну енергију коју потрошач захтева за потрошњу. Извори финансирања ове две функције морају бити раличити.
[7] Погон Ћуприја покрива и општину Деспотовац
[8] За погон ЕД Ћуприја
[9] Погон ЕД Ћуприја
[10] За целу ЕД Јагодина

Трошкови путовања основно образовање	Завршни рачун буџета	13.175.000	1,90
Укупно енергија и енергенти		66.925.473	9,63

1.5. Потрошња енергије у јавним зградама директних и индиректних буџетских корисника[11]

- У јавним зградама буџетских корисника у општини Ћуприја у 2013. години финална потрошња енергије износила је 3,876 MWh. За ову количину енергије плаћено је 37,983,462 динара са просечном ценом од 9,798 динара по MWh енергије.
- Буџетски корисници су у просеку платили 10.45 динара за сваки испоручени kWh електричне енергије. Хала Ада највише доприноси овако високом јединичном трошку са 12,92 динара/kWh у 2014.
- Јединични трошак испоручене топлоте био је највећи за објекте који се греју на лож уље.

На основу анализе података прикупљених путем упитника види се да је просечна цена електричне енергије коју су плаћали буџетски корисници у Ћуприји износила 10.45 динара динара за сваки испоручени kWh електричне енергије.

Табела 4 Процена потрошње енергије и енергената и издатака за енергију и енергенте у 2013. години. Извор: Упитник, рачуница[12]

Категорија	Основне школе	Остале школе	Предшколске установе	Други буџетски корисници	Здравствене установе	Укупно
Електрична енергија (kWh)	235.211	124.511	116.020	461.037	379.020	1.315.799
Електрична енергија (РСД)	1.681.974	1.059.316	914.663	6.249.441	3.841.370	13.746.765
Лож уље (m3)	62	31	32		19	143
Лож уље (kWh)	701.934	346.480	362.123	-	216.976	1.627.513
Лож уље (РСД)	9.744.436	4.453.008	4.404.752		2.931.863	21.534.059
Огревно дрво (прм)	78					78
Огревно дрво (kWh)	131.040	-	-	-	-	131.040
Огревно дрво (РСД)	281.696					281.696
Мрки угаљ (t)	137					137
Мрки угаљ (kWh)	685.000					685.000
Мрки угаљ (РСД)	1.846.246					1.846.246
Камени угаљ (t)						-
Камени угаљ (kWh)						-
Камени угаљ (РСД)						-
Мазут (t)						-
Мазут (kWh)						-
Мазут (РСД)						-
Природни гас (1000 nm3)				12		12
Природни гас (kWh)				116.947		116.947
Природни гас (РСД)				574.696		574.696
Даљинско грејање (kWh)						-
Даљинско грејање (РСД)						-
Укупно (MWh)						3.876
Укупно (РСД)						37.983.462
Просечна цена потрошеног MWh енергије у јавним зградама (РСД)						9.798,90

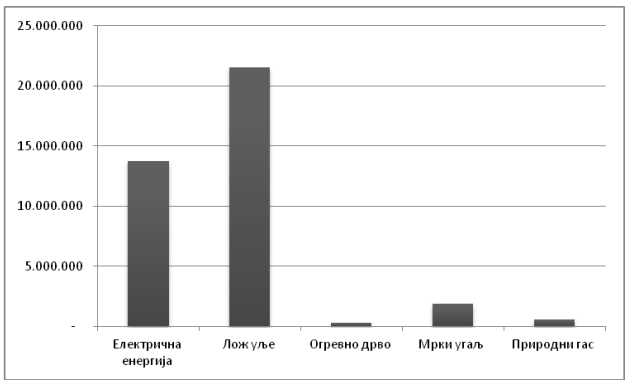

Графикон 2 Потрошња новца за поједине врсте енергије и енергенте у 2013. години у јавним зградама у РСД.

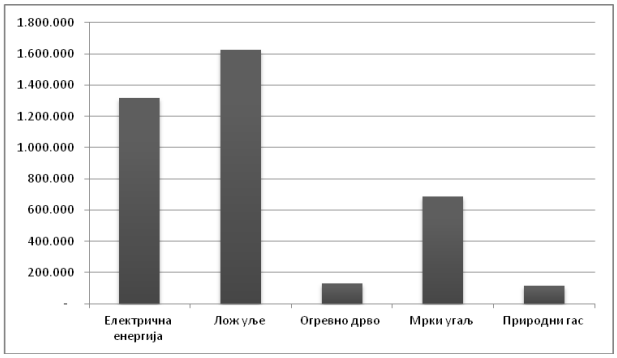

Графикон 3 Потрошња енергије и енергената у 2013. години у јавним зградама у kWh по енергенту

Имајући у виду укупне трошкове за електричну енергију и структуру трошка као и снабдевање на либерализованом тржишту може се закључити да би се применом неких управљачких мера, без примена мера енергетске ефикасности могло постићи смањење трошкова за електричну енергију.

[11] Важно је напоменути да је оптимизација броја јавних зграда и простора који буџетски корисници користе свакако најважнија мера економске ефикасности која се може предузети тамо где је то оправдано. Ова анализа ситуације није узимала у обзир такве мере, међутим препорука је да се пре предузимања било каквих инвестиција у енергетику јавних зграда темељно преиспита оправданост и одрживост коришћења тог простора како би се избегло расипање ограничених јавних средстава.

[12] Процењена потрошња зграда на даљинском грејању од 100 kWh/м^2

Табела 5 Просечна цена испорученог kWh електричне енергије по категоријама јавних зграда у 2013.

Категорија јавне зграде	Просечна цена испорученог kWh електричне енергије (све укључено)
Основна школа	7,15
Остале школе	8,51
Школе укупно	7,62
Предшколске установе	7,88
Други буџетски корисници	13,56
Сви буџетски корисници	10,45

Рачуне за електричну енергију је могуће смањити управљачким и техничким мерама којима се може смањити обрачунска снага и техничким и управљачким мерама којима се може смањити или у потпуности елиминисати преузимање реактивне енергије из мреже. Ваља имати на уму да постоји и могућност увећања рачуна за електричну енергију преласком на снабдевање на либерализованом тржишту електричне енергије.

Табела 6 Јавне зграде/установе са највећом потрошњом новца за енергију и енергенте у 2013. години. Извор: Упитник[13]

Јавна зграда/установа	Укупна потрошња новца за енергију и енергенте у 2013.
Дом здравља	6.181.226
ОШ 13. Октобар Ћуприја	3.263.703
ОШ Вук Караџић (стара школа)	3.111.863

Табела 7 Списак котларинца у јавним зградама на територији општине Ћуприја

Котларница	инсталисан капацитет (kW)	енергент	напомена
Скупштина општине	250	природни гас	
Дирекција за изградњу и уређење	34	природни гас	
Дом здравља	500	лож уље	
Центар за социјални рад*	2 x 36	електрична енергија	гасни котао 2x65 kW тренутно се не користи, повремено се користи котао на ложуље од 200 kW
Гимназија и ОШ „Ђура Јакшић“	2 x 500	лож уље	
Средња медицинска школа	2 x 250	дрва и угаљ	
Техничка школа	400	лож уље	
ОШ „13. Октобар“ Ћуприја	400	лож уље	
ОШ „13. Октобар“ Сење	80	дрва и угаљ	
ОШ „13. Октобар“ Вирине	50	дрва и угаљ	
ОШ „13. Октобар“ Мијатовац	80	дрва и угаљ	
ОШ „13. Октобар“ Супска	150	лож уље	
ОШ „ Вук Караџић“ Ћуприја	2 x 500	лож уље	
ОШ „ Вук Караџић“ Крушар	70	дрва и угаљ	
ОШ „ Вук Караџић“ Влашка	36	електрична енергија	
ОШ „ Вук Караџић“ Исаково	36	електрична енергија	
ОШ „Ђура Јакшић“ Бигреница	80	дрва и угаљ	
ОШ „Ђура Јакшић“ Кованица	60	дрва и угаљ	
ОШ „Ђура Јакшић“ Јовац	150	лож уље	
Нижа музичка школа	150	лож уље	
вртић „Бамби“	140	лож уље	
вртић „Лептирић“	250	лож уље	
вртић „ Шећерко“	408	лож уље	
вртић „ Невен“ *	3x36	електрична енергија	уграђен је котао на природни гас 105 kW, али још није објекат прикључен на гасну мрежу
вртић Јовац	100	лож уље	

Приликом израде анализе ситуације прегледане су и две студије које су анализирале прелазак са грејања на лож уље на алтернативни енергент за укупно 3 објекта на територији локалне самоуправе који збирно троше око 19% свих трошкова за енергију јавних зграда. Како предмет ове анализе није провера квалитета тих студија овде су дате само неке упоредне карактеристике студија.

Табела 8 Упоредне карактеристике две студије за увођење алтернативног начина грејања у јавне зграде

Студија	Вртић Лептирић	Гимназија и ОШ Ђура Јакшић
Предложено алтернативно гориво	Природни гас	Дрвни пелет
Предложена инсталисана снага котла по јединици површине објекта (W/м^2)	247	164
Разматрано смањење топлотних губитака при одређивању снаге котла	Не	Не
Разматрано алтернативно ново решење	Не	Не
Капитални трошак пројекта по KW инсталисане снаге(Eur)	170	220
Капитални трошак пројекта по јединици површине (Eur/м^2)	42	36
Пројекат разматра ризике	Не	Не
Цена горива (РСД/kWh)	4,6875	4,33
Годишње коришћење новог котла (часова годишње)[14]	875	663

[13] Будући да неки подаци недостају ова листа не представља нужно апсолутно највеће потрошаче за енергију и енергенте.

[14] На основу података о потрошњи енергије за 2013. годину и са претпоставком да није било догревања електричном енергијом. Свака мера енергетске ефикасности би доприносила даљем смањењу утилизације котлова.

Ова кратка упоредна анализа потврђује да је потребно значајно унапређење квалитета у припреми пројеката како би се избегло непотребно расипање јавних средстава у будућности. Предлози пројеката које припремају испоручиоци опреме и са њима повезана лица не могу бити основа за ефикасну јавну инвестицију. У овом процесу локалној самоуправи је неопходна подршка.

1.6. Потрошња енергије у процесу пружања услуга од јавног значаја

Значајне количине енегрије и енергената се троше и у процесу пружања услуга од јавног значаја попут водоснабдевања и одвођења отпадних вода, јавне расвете или градског превоза. У тренутку настајања ове анализе ситуације недостајали су подаци који се тичу јавног превоза и градске чистоће.

Табела 9 Потрошња новца за енергију и енергенте за производњу јавних услуга у општини Ћуприја

Установа/услуга	Трошак	Извор податка	Износ (РСД)
Јавна расвета	Електрична енергија	Упитник	20.925.323
Водовод и канализација	Електрична енергија		2.055.904
УКУПНО			22.981.227

Табела 10 Потрошња енергије и енергената за производњу комуналних услуга

Установа/услуга	Јавна расвета	Водоснабдевање и прерада отпадних вода	Јавни превоз	Комуналне услуге	УКУПНО
Електрична енергија (MWh)	3.021	210			3.231
Мазут (t)					
Мазут (MWh)					
Природни гас (1000 nm3)					
Природни гас (MWh)					
Лож уље (m3)					
Лож уље (MWh)					
Еуро дизел и Д2(t)					
Еуро дизел и Д2 (MWh)					
ТНГ (1000 l)					
ТНГ (Mwh)					
Бензин (1000 l)					
Бензин (MWh)					
Укупно (MWh)	3,021	-			3.231

Табела 11 Неки подаци о јавној расвети

	Укупно број	Укупно снага (W)
Жива 125 W	2049	256125
Жива 250 W	362	90500
Жива 400 W	6	2400
Хибридна живина 160W	5	800
Натријум високог притиска 70 W	250	17500
Натријум високог притиска 150 W	512	76800
Натријум високог притиска 250 W	208	52000
Натријум високог притиска 400 W	2	800
Метал хлоридна 250W	10	2500
ЛЕД 78W	36	2808

Систем јавне расвете карактерише извесно учешће извора ефикаснијег типа. Локална самоуправа има понуђен пројектни предлог реконструкције система јавне расвете са ESCO моделом финансирања. Замена живиних извора светлости доприноси огромним новчаним уштедама и потребно је размотрити и друге начине финансирања ових активности.

Потрошња енергије у домаћинствима

Потрошња енергије у домаћинствима је од значаја за локалне самоуправе пре свега због повезаности те потрошње са сиромаштвом и стањем животне средине. Смањење сиромаштва и здрава животна средина су јавна добра и стога локалне самоуправе могу, користећи позицију нивоа власти који је најближи грађанину, да помогну у унапређењу стања у овим областима промовишући унапређење енергетске ефикасности и искорењивање енергетског сиромаштва међу домаћинствима. Смањење потрошње новца за грејање може да ослободи средства за тражњу домаћинстава за другим робама и услугама чиме би се отворили могућности за повећано локално запошљавање. Унапређена ефикасност сагоревања огревног дрвета које је гориво избора за велику већину домаћинстава у Ћуприји би смањило издатке домаћинстава за грејање, унапредило квалитет ваздуха у и изван домаћинстава, значајно доприносећи смањењу здравствених ризика.

Табела 12 Процена годишње потрошње енергије и новца домаћинстава за грејање (не укључује догревање електричном енергијом) у Ћуприји. Извор: Попис 2011, рачуница

Енергент/ енергија	Процењени број домаћинстава	Јединица мере	Процењена количина	Енергија(MWh)	Потрошња новца (РСД)
Природни гас	546	1000 nm^3	672	6.447	29.683.607
Дрва	5976	prm	48.697	81.811	170.439.095
Угаљ	2271	t	5.389	26.947	80.841.031
Електрична енергија	1363	MWh	9.317	9.317	60.562.971
УКУПНО				124.522	341.526.704

За потребе припреме билансних табела процењена је количина потрошене енергије за превоз путничким аутомобилима. Процена је извршена на основу статсистичких података о броју регистрованих путничких аутомобила у Ћуприји у 2012. години, процењене заступљености возила на поједину врсту горива, процењене просечне километраже и процењене просечне потрошње горива.[15]

Табела 13 Потрошња енергије у путничким аутомобилима у 2013. години.

Тип горива	Потрошња енергије (MWh)
Бензин	41.374
Дизел	25.007
ТНГ	13.445

[15] Процене су се ослањале на претходно спроведена јавномњењска истраживања у неким локалним самоуправама и подацима из студије "Одређивање количина емитованих гасовитих загађујућих материја пореклом од друмског саобраћаја применом COPERT IV модела Европске агенције за животну средину", Института Саобраћајног факултета у Београду из 2010. године.

1.7. Могућности за производњу енергије из обновљивих извора

Од обновљивих извора енергије детаљније је истражена расположивост биомасе на територији општине Ћуприја.[16]
Према анализама које су извршене на територији општине Ћуприја процењене су укупне енергетске вредности тренутно расположиве биомасе:

Табела 14 Енергетски потенцијал укупно расположиве отпадне биомасе на територији општине Ћуприја

Врста биомасе	Енергетска вредност укупне биомасе[17] (TJ)
Остатак од дрвета	55.815
Биогас	44.154
Остаци од резидбе воћа	5.168
Пољопривредни остаци	313.793

1.8. Свот анализа

Табела 15 Свот анализа

СНАГЕ	СЛАБОСТИ
• Политичка воља • Мотивисаност запослених у свим установама за бављење енергетском ефикасношћу • Кадровски потенцијал • Повољан географски положај • Потенцијал за искоришћавање обновљивих извора енергије (геотермална, соларна, биомаса) • Гасна инфраструктура • Постојање јасне слике о потрошњи енергије • Постојање радне снаге и воље за радом • Заинтересованост јавног и цивилног сектора за примену мера енергетске ефикасности • Формирање задруга пољопривредних произвођача • Препознато место енергетског менаџера у систематизацији општинске управе	• Недостатак свести грађана о важности примена мера енергетске ефикасности • Недостатак даљинског грејања • Слаба куповна моћ грађана због незапослености и слаба могућност за улагање у мере енергетске ефикасности • Недостатак аутоматске регулације у котларницама у постојећим системима грејања • Лоша изолованост објеката • Слабо развијена канализациона мрежа у селима • Неодстатак бициклистичких стаза • Недостатак зимске службе за одржавање путева • Непостојање скупштина станара • Нерегулисан јавни превоз • Недовољно финансијских средстава у буџету општине за финансирање мера енергетске ефикасности • Недостатак правног и институционалног оквира који прописује примену мера енергетске ефикасности приликом пројектовања и изградње • Високи трошкови грејања установа због застареле опреме и недостатка аутоматског управљања • Дотрајалост водоводне мреже и велики губици на мрежи • Недовољна обученост радника на одржавању постојећих система грејања.
ПРИЛИКЕ	ПРЕТЊЕ
• Постојање страних и домаћих фондова • Потенцијал Велике Мораве • Сарадња са Цељем	• Одлив становништва и миграције село-град • Већа развијеност суседних општина • Недовољно финансијских средстава у фондовима Републике Србије за финансирање пројеката енергетске ефикасности

[16] Студија: Енергетска ефикасност и потенцијали биомасе. За УНДП израдио Екопродукт. 2012.
[17] Могуће искористива енергетска вредност је услед различитих ограничавајућих фактора значајно мања и износи око 25% наведеих вредности. Цитирана анализа се није бавила могућностима за увећање расположиве биомасе које леже у повећању приноса пољопривредних култура, повећању шумског прираста или повећању броја грла стоке.

1.9. БИЛАНСНЕ ТАБЕЛЕ

Табела 16 Финална потрошња енергије у Ћуприји у 2013. години. Извор: Упитних, рачунице, истраживање.[18]

Категорија			Општинске зграде опрема и друге просторије	Друге зграде опрема и друге просторије	Стамбене зграде	Јавна расвета	Индустрије	Збирно	Општински возни парк	Јавни транспорт	Приватни и комерцијални транспорт	Збирно саобраћај	Укупно
Финална потрошња енергије [MWh]	Електрична енергија		1.316	210	57.808	3.021		61.915				-	62.355
	Грејање/хлађење		-					-				-	-
	Фосилна горива	Природни гас	117		6.447			6.564				-	6.564
		Течни гас		35				35			13.445	13.445	13.480
		Лож уље	1.628					1.628				-	1.628
		Дизел		797				797		-	25.007	25.007	25.804
		Бензин		70				70			41.374	41.374	41.444
		Лигнит						-				-	-
		Угаљ	685		26.947			27.632				-	27.632
		Мазут	-	-				-				-	-
	Обновљиви извори енергије	уље						-				-	-
		Биогориво						-				-	-
		Огревно дрво	131		81.811			81.942				-	81.942
		Пасивно соларно грејање						-				-	-
		Геотермална						-				-	-
	Укупно		3.876	1.112	173.013	3.021	-	180.582	-	-	79.826	79.826	260.848

Табела 17 Биланс емисија угљен диоксида

[18] Према моделу који прописује Повеља градоначелника

Категорија	Емисије CO2 [tCO2]															Укупно
	Електрична енергија	Грејање/хлађење	Фосилна горива								Обновљиви извори енергије					
			Природни гас	Течни гас	Лож уље	Дизел	Бензин	Лигнит	Угаљ	Мазут	уље	Биогориво	Огревно дрво	Пасивно соларно грејање	Геотермална	
Општинске зграде опрема и друге просторије	1.243,4	-	23,4	-	423,2	-	-	-	219,2	-						1.909,2
Друге зграде опрема и друге просторије	198.5	-	-	7,4		199,3	16,8	-	-	-						421,9
Стамбене зграде	54,628.6	-	1,289.4	-	-	-	-	-	8.623,0	-						64.541,0
Јавна расвета	2,854.9	-	-	-		-	-	-	-	-						2.439,0
Индустрије	-	-	-	-		-	-	-	-	-						-
Збирно	58.925,3	-	1.312,8	7,4	423,2	199,3	16.8	-	8.842,2	-	-	-	-	-	-	69.726,9
Општински возни парк	-		-	-		-	-	-	-	-						-
Јавни транспорт	-		-	-		-	-	-	-	-						-
Приватни и комерцијални транспорт	-		-	2.823,5		6.251,6	9.929,9	-	-	-						19.005,0
Збирно саобраћај	-	-	-	2.823,5	-	6.251,6	9.929,9	-	-	-	-	-	-	-	-	19.005,0
Укупно	58.925,3	-	1.312,8	2.830,8	423.2	6.450,9	9.946,7	-	8.842,2	-	-	-	-	-	-	88.731,9

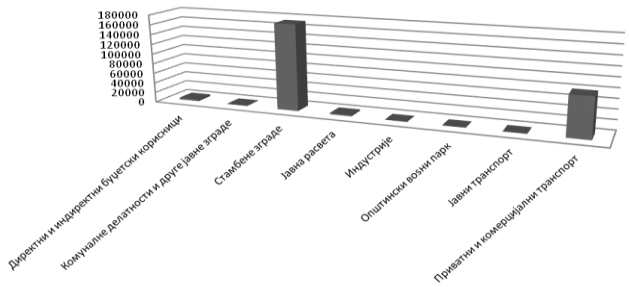

Графикон 4 Финална потрошња енергије по секторима потрошње. По моделу организације Повеља градоначелника

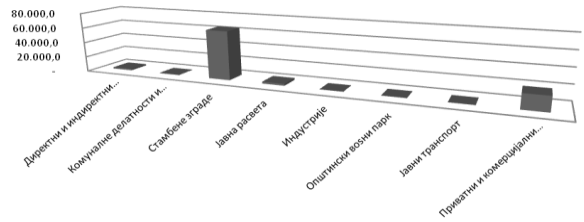

Графикон 5 Емисије угљен диоксида по секторима потрошње [tCO2]

2. ПРОГРАМ ЕНЕРГЕТСКЕ ЕФИКАСНОСТИ СА АКЦИОНИМ ПЛАНОМ

На основу анализе ситуације, анализе снага и слабости, расположивих ресурса а узимајући у обзир постојећу добру праксу у Србији, одређене су приоритетне активности. Активности су груписане у мере:

1. Енергетска санација објеката
2. Унапређење система комуналних услуга
3. Друге мере

Ради лакшег праћења спровођења и бољег повезивања са буџетским планирањем свака појединачна активност је повезана и са одговарајућим програмом и програмском активношћу узимајући у обзир " Упутство за израду програмског буџета". Како би се помогло праћење спровођења Другог акционог плана за енергетску ефикасност за период од 2013. до 2015. године свака програмска активност је класификована и у односу на групу мера из тог плана.

Табела 18 Програм енергетске ефикасности за период од 2015. до 2017 године за општину Ћуприја

Мере	Активности	Носилац	Рокови	Очекивани резултати (уштеда у енергији или смањење издатака)	Потребна средства	Извор финансирања	Програм и програмска мера[19]	Група мера[20]
Енергетска санација објеката	Замена погонског горива лож уља у вртићу „Лептирић“ уградњом кондензационог котла на природни гас	Општина Ћуприја и Предшколска установа „Дечја радост“	2015.	Уштеда 50.000 kWh топлотне енергије на годишњем нивоу односно око 35%	5.000.000,00	Буџет општине и донација	8.1	ЈК1
	Конверзија котларнице у ОШ „13. Октобар“ са енергента ложуље на енергент природни гас уградњом комбинованог горионика који као погонско	Општина Ћуприја и ОШ„13. Октобар“	2015-2016.	1.000.000,00 годишње уштеде у трошковима за грејање	3.000.000,00	Буџет општине	9.1	ЈК1

[19] У облику *број програма.број програмске мере* према "Упутство за израду програмског буџета" , Министарство Финансија, Фебруар 2014.
[20] Из Националног акционог плана за енергетску ефикасност

Мере	Активности	Носилац	Рокови	Очекивани резултати (уштеда у енергији или смањење издатака)	Потребна средства	Извор финансирања	Програм и програмска мера[19]	Група мера[20]
	горива може да користи или природни гас или ложуље							
	Замена погонског горива ложуља уградњом ІС грејача на природни гас у сали Ниже музичке школе „Душан Сковран“	Општина Ћуприја и Нижа музичка школа „Душан Сковран“	2015-2016.	Уштеда 7.000 kWh топлотне енергије односно око 30% на годишњем нивоу	1.800.000,00	Буџет општине	13.2	ЈК1
	Санација и адаптација грејања у Хали спортова „АДА“ : уградња ІС грејача на природни гас уместо садашњих калорифера на електричну енергију у сали, грејање и хлађење осталих просторија(свлачионице,канцеларије, холови) топлотном пумпом која би се користила и за припрему топле воде.	Општина Ћуприја и СЦ „АДА“ Ћуприја	2015-2017.	Велики потенцијали за уштеду електричне енергије. Потрошња електричне енергије у 2014. је била 206.040 kWh са трошковима од 2.663.052,08 динара. Максимална потрошња у протеклих шест година била је 2009, када је потрошено 328.440 kWh.	8.500.000,00	Буџет општине и донација	14.3	ЈК1
	Замена прозора и врата у ОШ „13. Октобар“	Општина Ћуприја и ОШ„13.Октобар“	2015.	Уштеда 35.000 kWh топлотне енергије годишње односно око 15 %	8.000.000,00	донација	9.1	ЈК1
	Уградња соларног система за	Општина		Уштеда 25.000	3.000.000,00	донација	8.1	ЈК1

Мере	Активности	Носилац	Рокови	Очекивани резултати (уштеда у енергији или смањење издатака)	Потребна средства	Извор финансирања	Програм и програмска мера[19]	Група мера[20]
	припрему топле воде у вртићу „Лептирић“ у коме је смештена кухиња	Ћуприја и Предшолска установа „Дечја радост“	2015-2017.	kWh електричне енергије годишње односно око 35%				
	Демонтажа постојећих рефлектора са живиним изворима светлости и уградња нових рефлектора са метал-халогеним изворима светлости у хали спортова „АДА“	Општина Ћуприја и СЦ „АДА“	2015-2016.	Уштеда више од 50% трошкова електричне енергије за потребе унутрашњег осветљења	1.800.000,00	Буџет општине	14.3	ЈК1
Унапређење система комуналних услуга	Замена 750 светиљки са живиним изворима светлости у систему јавне расвете новим светиљкама са натријумовим изворима светлости	ЈП „Дирекција за изградњу општине Ћуприја“	2015-2017.	уштеда 232.580 kWh електричне енергије односно 1.600.000,00 динара на годишњем нивоу за трошкове електричне енергије као и уштеде на трошковима одржавања	7.200.000,00	Буџет општине и донација	2.10	ЈК3
Друге мере	Усвајање Одлуке о унапређењу енергетске ефикасности јавних зграда	Општинска управа-енергетски менаџер уз стручну помоћ	2015.				15.1	ЈК4

Мере	Активности	Носилац	Рокови	Очекивани резултати (уштеда у енергији или смањење издатака)	Потребна средства	Извор финансирања	Програм и програмска мера[19]	Група мера[20]
	Усвајање Одлуке о унапређењу енергетске ефикасности јавног осветљења	Општинска управа-енергетски менаџер	2015.				15.1	ЈК4
	Израда студије изводљивости унапређења јавног осветљења уградњом светиљки са ЛЕД изворима светлости у уличној расвети	ЈП „Дирекција за изградњу и уређење општине Ћуприја“	2015.					
	Обука руковаоца енергетских постројења у јавним зградама	Општинска управа-енергетски менаџер уз добијање стручне помоћи	2016.				15.1	ЈК4
	Примена софтверске апликације ISEM за праћење потрошње енергије у јавним зградама са више од 1000 м2 површине	Општинска управа и запослени у установама	2015-2017				15.1	ЈК4
	Редовно мерење температуре у јавним зградама одговарајућим мерним уређајима	Општинска управа-енергетски менаџер	од 2015.					
	Систематизација позиције енергетског менаџера са пуним радним временом у Општинској управи	Општинска управа	у току 2015.				15.1	ЈК4
	Промотивне активности обележавање 5.3. Међународног дана енергетске ефикасности	Општинска управа-енергетски менаџер	од 2016.				15.1	ЈК4

Мере	Активности	Носилац	Рокови	Очекивани резултати (уштеда у енергији или смањење издатака)	Потребна средства	Извор финансирања	Програм и програмска мера[19]	Група мера[20]
	Подршка установама у вези комерцијалног снабдевања електричном енергијом у циљу закључивања повољних уговора са снабдевачима	Општинска управа-енергетски менаџер	од 2015.				15.1	ЈК4

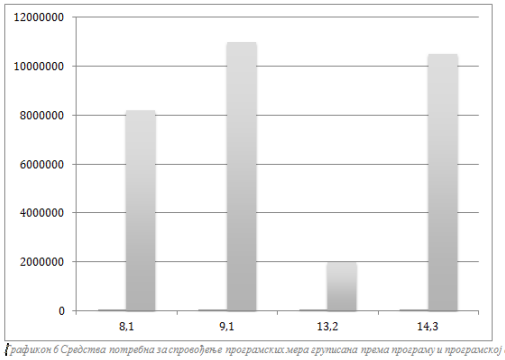

Графикон 6 Средства потребна за спровођење програмских мера груписана према програму и програмској активности

3. Праћење спровођења Програма енергетске ефикасности

Израда локалног плана за развој енергетског сектора и његово усвајање од стране Скупштине општине или града није крај процеса. То је почетак његовог најтежег дела – имплементације, односно спровођења активности ради постизања задатих циљева. Будући да стратешки планови имају сврху и вредност једино уколико се спроводе, неопходно је јасно утврдити механизме њиховог спровођења, односно мониторинг спровођења и евалуацију, вредновање спроведеног.

Циљ и сврха мониторинга и евалуације је:

- Систематично и редовно прикупљање података;
- Праћење процеса спровођења плана (циљева и пројеката)
- Процена успешности реализације плана (циљева и пројеката)
- Побољшање ефикасности и успешности спровођења плана;
- Предлагање измена на основу извештаја о спровођењу активности.

Мониторинг се спроводи у континуитету за цео период трајања плана, док се евалуација се врши по потреби једном у току спровођења плана и једном на самом крају важења плана.[18]

Општинско веће ће пратити спровођење програма користећи постојеће структуре и подносиће годишње извештаје о спровођењу општинској скупштини.

1.10 Индикатори за праћење спровођења програма

Успешност спровођења Програма енергетске ефикасности мери се **укупно оствареним уштедама у енергији и новцу** потрошеним на територији локалне самоуправе у јавним зградма и за обављање комуналних делатности.

Индикатори резултата који нам могу помоћи у праћењу спровођења програма су индикатори нижег нивоа и у случају нашег плана то су **уштеде у енергији и новцу остварене спровођењем појединих мера** описаним у Програму енергетске ефикасности.

Индикатори процеса корисни за праћење овог Програма су индикатопри који показују у којој фази се налази спровођење мера које се спроводе у јавним зградама и у јавно-комуналним делатностима као и да ли су спроведене мере из категорије Друге мере, предвиђене овим Програмом.

Општинско веће ће користити ове три групе индикатора у припреми годишњих извештаја.

Програм енергетске ефикасности општине Ћуприја за период од 2015-2018. године објавити у Службеном гласнику општине Ћуприја.

СКУПШТИНА ОПШТИНЕ ЋУПРИЈА
БРОЈ: 06-69-13/2015-02 од 29.04.2015. године

ПРЕДСЕДНИК СКУПШТИНЕ ОПШТИНЕ
Драган Николић, дипл.правник

[18] ”Израда планова за развој енергетског сектора на локалном нивоу”, СКГО 2012.

На основу члана 38. Статута општине Ћуприја ("Сл.гласник општине Ћуприја",бр.14/08,22/08, 28/08,13/11 и 23/13) и члана 51. Пословника Скупштине општине Ћуприја ("Сл.гласник општине Ћуприја",бр.14/2012), Скупштина општине Ћуприја, на седници одржаној дана 29.04.2015.године, донела је

О Д Л У К У
О ИЗМЕНИ ОДЛУКЕ

У Одлуци којом се именују чланови радног тела које преузима функцију Савета месне заједнице Мијатовац до избора новог Савета месне заједнице ("Сл.гласник општине Ћуприја број: 4/14) врши се измена тако што се уместо:

"1. Зоран Обрадовић,председник"

уписује:

"1. Саша Јовановић,председник"

Ову Одлуку објавити у "Службеном гласнику општине Ћуприја".

СКУПШТИНА ОПШТИНЕ ЋУПРИЈА
БРОЈ: 06-69-12-2/2015-02 ОД 29.04.2015.године

ПРЕДСЕДНИК СКУПШТИНЕ ОПШТИНЕ
Драган Николић,дипл.правник

На основу члана 32.Закона о локалној самоуправи („Службени гласник РС“, бр.129/2007 и 83/2014), и члан 38. Статута општине Ћуприја („Службени гласник општине Ћуприја“, бр.14/2008, 22/2008, 28/2008, 13/2011 и 23/2013), Скупштина Општине Ћуприја на седници одржаној дана 29.04.2015.године, доноси

Р Е Ш Е Њ Е
о давању овлашћења Председнику општине

Овлашћује се Председник општине Ћуприја да донесе Одлуку о покретању поступка јавне набавке кредита а на основу Одлуке о задуживању општине Ћуприја за финансирање капиталних инвестиционих расхода бр.06-42-5/2015-02 донете дана 23.03.2015.год.

Овлашћује се Председник општине Ћуприја да донесе Одлуку о именовању комисије за спровођење поступка јавне набавке, као и Одлуку о избору најповољнијег понуђача, а на предлог Комисије.

Овлашћује се Председник општине Ћуприја да закључи уговор о дугорочном задуживању за финансирање капиталних инвестиционих расхода са пословном банком која понуди најповољније услове.

Ово Решење ступа на снагу даном објављивања у Службеном гласнику општине Ћуприја.

СКУПШТИНА ОПШТИНЕ ЋУПРИЈА
БРОЈ: 06-69-17/2015-02 од 29.04.2015.год.

ПРЕДСЕДНИК СКУПШТИНЕ ОПШТИНЕ
Драган Николић,дипл.правник

На основу члана 32. Закона о локалној самоуправи ("Сл.гласник РС" бр.129/07 и 83/2014-др.закон),члана 38. Статута општине Ћуприја ("Сл.гласник општине Ћуприја", бр. 14/08, 22/08, 28/08, 13/11 и 23/13) и чл.51. Пословника Скупштине општине Ћуприја ("Сл.гласник општине Ћуприја" бр. 14/2012), Скупштина општине Ћуприја на седници одржаној дана 29.04.2015. године, донела је

РЕШЕЊЕ О ИМЕНОВАЊУ ВД ДИРЕКТОРА ЈАВНОГ ПРЕДУЗЕЋА ЗА ОБАВЉАЊЕ КОМУНАЛНЕ ДЕЛАТНОСТИ ЗООХИГИЈЕНЕ "ЗООХИГИЈЕНА ЋУПРИЈА" ЋУПРИЈА

ИМЕНУЈЕ СЕ Горан Петровић, др.вет.мед. за вршиоца дужности директора Јавног предузећа за обављање комуналне делатности зоохигијене "Зоохигијена Ћуприја" Ћуприја.

Решење објавити у "Службеном гласнику општине Ћуприја".

СКУПШТИНА ОПШТИНЕ ЋУПРИЈА
БРОЈ: 06-69-12-1/2015-02 ОД 29.04.2015.год.

ПРЕДСЕДНИК СКУПШТИНЕ ОПШТИНЕ
Драган Николић,дипл.правник

На основу члана 38. Статута општине Ћуприја ("Сл.гласник општине Ћуприја", бр. 14/08,22/08,28/08,13/11 и 23/13) и члана 51. Пословника Скупштине општине Ћуприја ("Сл.гласник општине Ћуприја", бр. 14/2012), Скупштина општине Ћуприја на седници одржаној дана 29.04.2015. године, донела је

Р Е Ш Е Њ Е

Даје се сагласност на Статут јавног предузећа за обављање комуналне делатности зоохигијене "Зоохигијена Ћуприја" Ћуприја, који је донео Надзорни одбор дана 30.03.2015.године.

Ово решење објавити у "Службеном гласнику општине Ћуприја".

СКУПШТИНА ОПШТИНЕ ЋУПРИЈА
БРОЈ: 06-69-6/2015-02 ОД 29.04.2015.године

ПРЕДСЕДНИК СКУПШТИНЕ ОПШТИНЕ
Драган Николић,дипл.правник

На основу члана 32. Закона о локалној самоуправи ("Сл.гласник РС",бр.129/07 и 83/2014-др.закон), члана 38. Статута општине Ћуприја ("Сл.гласник општине Ћуприја",бр.14/08,22/08,28/08,13/11 и 23/13) и члана 51. Пословника Скупштине општине Ћуприја ("Сл.гласник општине Ћуприја", бр. 14/2012), Скупштина општине Ћуприја на седници одржаној дана 29.04.2015. године, донела је

Р Е Ш Е Њ Е

ДАЈЕ СЕ сагласност на Одлуку Управног одбора Центра за социјални рад "Ћуприја" у Ћуприји број: 01-06-504/2 од 30.03.2015.године, којом се усваја Финансијски извештај Центра за социјални рад "Ћуприја"-Ћуприја за 2014.годину.

Ово решење објавити у "Службеном гласнику општине Ћуприја".

СКУПШТИНА ОПШТИНЕ ЋУПРИЈА
БРОЈ: 06-69-7/2015-02 ОД 29.04.2015.године

ПРЕДСЕДНИК СКУПШТИНЕ ОПШТИНЕ
Драган Николић,дипл.правник

На основу члана 32. Закона о локалној самоуправи ("Сл.гласник РС",бр.129/07 и 83/2014-др.закон), члана 38. Статута општине Ћуприја ("Сл.гласник општине Ћуприја",бр.14/08, 22/08, 28/08, 13/11 и 23/13) и члана 51. Пословника Скупштине општине Ћуприја ("Сл.гласник општине Ћуприја", бр. 14/2012), Скупштина општине Ћуприја на седници одржаној дана 29.04.2015. године, донела је

Р Е Ш Е Њ Е

УСВАЈА СЕ Финансијски извештај и Извештај о раду Музеја "Хореум Марги-Равно" Ћуприја за 2014.годину, број: 45/15 од 26.02.2015.године, усвојен Одлуком Управног одбора број: 60/15 од 02.03.2015.године.

Ово решење објавити у "Службеном гласнику општине Ћуприја".

СКУПШТИНА ОПШТИНЕ ЋУПРИЈА
БРОЈ: 06-69-8/2015-02 ОД 29.04.2015.године

ПРЕДСЕДНИК СКУПШТИНЕ ОПШТИНЕ
Драган Николић,дипл.правник

На основу члана 38. Статута општине Ћуприја ("Сл.гласник општине Ћуприја",бр.14/08,22/08,28/08,13/11 и 23/13) и чл. 51. Пословника Скупштине општине Ћуприја ("Сл.гласник општине Ћуприја", бр. 14/2012), Скупштина општине Ћуприја на седници одржаној дана 29.04.2015. године, донела је

Р Е Ш Е Њ Е

УСВАЈА СЕ Извештај о оствареним приходима и расходима за 2014.годину (финансијски извештај) Предшколске установе "Дечја радост"-Ћуприја, број: 121/2015-01 од 19.02.2015.године.

Ово решење објавити у Службеном гласнику општине Ћуприја

СКУПШТИНА ОПШТИНЕ ЋУПРИЈА
БРОЈ: 06-69-9/2015-02 ОД 29.04.2015.године
ПРЕДСЕДНИК СКУПШТИНЕ ОПШТИНЕ
Драган Николић,дипл.правник.

На основу члана 32. Закона о локалној самоуправи ("Сл.гласник РС",бр.129/07 и 83/2014-др.закон), члана 38. Статута општине Ћуприја ("Сл.гласник општине Ћуприја" бр: 14/08,22/08,28/08,13/11 и 23/13) и члана 51. Пословника Скупштине општине Ћуприја ("Сл.гласник општине Ћуприја", бр. 14/2012), Скупштина општине Ћуприја на седници одржаној дана 29.04.2015. године, донела је

Р Е Ш Е Њ Е

УСВАЈА СЕ годишњи извештај о раду Штаба за ванредне ситуације за територију општине Ћуприја за 2014.годину, број: 87-45/2015-01 од 02.03.2015.године.

Решење објавити у "Службеном гласнику општине Ћуприја".

СКУПШТИНА ОПШТИНЕ ЋУПРИЈА
БРОЈ: 06-69-10/2015-02 ОД 29.04.2015.године

ПРЕДСЕДНИК СКУПШТИНЕ ОПШТИНЕ
Драган Николић,дипл.правник

На основу члана 38. Статута општине Ћуприја (Сл.гласник општине Ћуприја,бр.14/08, 22/08,28/08,13/11 и 23/13) и члана 51. Пословника Скупштине општине Ћуприја ("Сл.гласник општине Ћуприја",бр.14/2012), Скупштина општине Ћуприја, на седници одржаној дана 29.04.2015.године, донела је

Р Е Ш Е Њ Е

УСВАЈА СЕ Извештај о раду Општинске управе општине Ћуприја за 2014.годину, број: 031-25/2015-01-2 од 18.02.2015.године.

Решење објавити у Службеном гласнику општине Ћуприја.

СКУПШТИНА ОПШТИНЕ ЋУПРИЈА
БРОЈ: 06-69-11/2015-02 од 29.04.2015.год.
ПРЕДСЕДНИК СКУПШТИНЕ ОПШТИНЕ
Драган Николић,дипл.правник

На основу члана 44. Закона о локалној самоуправи ("Сл.гласник РС",бр.129/07 и 83/2014 - др. закон), члана 12. Уредбе о поступању са одређеним стварима у државној својини ("Сл.гласник РС", бр.98/10 и 51/11) и члана 57. став 1. тачка 6. Статута општине Ћуприја ("Сл.гласник општине Ћуприја", бр.14/08, 22/08, 28/08, 13/11 и 23/13), Председник општине Ћуприја, дана 23.04.2015. године, донео је

Р Е Ш Е Њ Е
о образовању Комисије за попис имовине стечајног дужника ДОО „НАЦИОНАЛ“ Ћуприја

I ОБРАЗУЈЕ СЕ Комисије за попис имовине стечајног дужника ДОО „НАЦИОНАЛ“ Ћуприја (у даљем тексту: Комисија) у следећем саставу:

1. Драган Урошевић, председник комисије
2. Станојловић Мирјана, члан
3. Јовановић Биљана, члан

II Задатак Комисије је да изврши попис непокретних и покретних ствари, односно имовине која је припадала стечајном дужнику ДОО „НАЦИОНАЛ“ Ћуприја, Радничка бр. 5, матични број 6350313, ПИБ 101527271, како би се ствари наведеног правног лица преузеле у државину и подаци о стварима доставили Републичкој дирекцији за имовину Републике Србије.

III Рок за извршење задатка из тачке II овог Решења је 30 дана од дана пријема решења.

IV Стручне, организационе и административно – техничке послове за потребе комисије обавља Одељење за урбанизам и имовинско правне послове – Служба за имовинско – правне послове.

V Ово решење ступа на снагу даном доношења и објавиће се у "Службеном гласнику општине Ћуприја"

Решење доставити:

- Лицима из тачке I Решења
- Одељењу за урбанизам и имовинско правне послове – Служби за имовинско – правне послове.
- Секретару Скупштине општине Ћуприја
- а/а

ПРЕДСЕДНИК ОПШТИНЕ ЋУПРИЈА
БРОЈ: 464-2/2015-01 од 23.04.2015.год.
ПРЕДСЕДНИК ОПШТИНЕ ЋУПРИЈА
Нинослав Ерић мр.ек.наука

На основу члана 44. Закона о локалној самоуправи ("Сл.гласник РС",бр.129/07 и 83/2014 - др. закон), члана 12. Уредбе о поступању са одређеним стварима у државној својини ("Сл.гласник РС", бр.98/10 и 51/11) и члана 57. став 1. тачка 6. Статута општине Ћуприја ("Сл.гласник општине Ћуприја", бр.14/08, 22/08, 28/08, 13/11 и 23/13), Председник општине Ћуприја, дана 23.04.2015. године, донео је

Р Е Ш Е Њ Е
о образовању Комисије за попис имовине стечајног дужника Продајно сервисног центра „АУТО-МЕХАНИКА“ ДОО Гиље

I ОБРАЗУЈЕ СЕ Комисије за попис имовине стечајног дужника Продајно сервисног центра „АУТО-МЕХАНИКА“ ДОО Гиље, Ћуприја (у даљем тексту: Комисија) у следећем саставу:

1. Драгана Гајић, председник комисије
2. Ивана Ђорђевић, члан
3. Дејан Миленковић, члан

II Задатак Комисије је да изврши попис непокретних и покретних ствари, односно имовине која је припадала стечајном дужнику Продајно сервисном центру „АУТО-МЕХАНИКА“ ДОО Гиље, Ћуприја, матични број 17576437, ПИБ 103409502, како би се ствари наведеног правног лица преузеле у државину и подаци о стварима доставили Републичкој дирекцији за имовину Републике Србије.

III Рок за извршење задатка из тачке II овог Решења је 30 дана од дана пријема решења.

IV Стручне, организационе и административно – техничке послове за потребе комисије обавља Одељење за урбанизам и имовинско правне послове – Служба за имовинско – правне послове.

V Ово решење ступа на снагу даном доношења и објавиће се у "Службеном гласнику општине Ћуприја"

Решење доставити:
- Лицима из тачке I Решења
- Одељењу за урбанизам и имовинско правне послове – Служби за имовинско – правне послове.
- Секретару Скупштине општине Ћуприја
- а/а

ПРЕДСЕДНИК ОПШТИНЕ ЋУПРИЈА
БРОЈ: 464-4/2015-01 од 23.04.2015.год.

ПРЕДСЕДНИК ОПШТИНЕ ЋУПРИЈА
Нинослав Ерић мр.ек.наука

На основу члана 44. Закона о локалној самоуправи ("Сл.гласник РС",бр.129/07 и 83/2014 - др. закон), члана 12. Уредбе о поступању са одређеним стварима у државној својини ("Сл.гласник РС", бр.98/10 и 51/11) и члана 57. став 1. тачка 6. Статута општине Ћуприја ("Сл.гласник општине Ћуприја", бр.14/08, 22/08, 28/08, 13/11 и 23/13), Председник општине Ћуприја, дана 27.04.2015. године, донео је

Р Е Ш Е Њ Е
о образовању Комисије за попис имовине стечајног дужника „MAMIZ COMMERCE“ експорт-импорт предузећа за откуп, производњу и промет производа, Ћуприја

I ОБРАЗУЈЕ СЕ Комисије за попис имовине стечајног дужника „MAMIZ COMMERCE“ експорт-импорт предузећа за откуп, производњу и промет производа, Ћуприја (у даљем тексту: Комисија) у следећем саставу:

1. Гордана Булат-Стошић, председник комисије
2. Драган Николић, члан
3. Сандра Томић, члан

II Задатак Комисије је да изврши попис непокретних и покретних ствари, односно имовине која је припадала стечајном дужнику „MAMIZ COMMERCE“ експорт-импорт предузећу за откуп, производњу и промет производа, Ћуприја, ул. Немањина 8, матични број 6988466, ПИБ 101527999, како би се ствари наведеног правног лица преузеле у државину и подаци о стварима доставили Републичкој дирекцији за имовину Републике Србије.

III Рок за извршење задатка из тачке II овог Решења је 30 дана од дана пријема решења.

IV Стручне, организационе и административно – техничке послове за потребе комисије обавља Одељење за урбанизам и имовинско правне послове – Служба за имовинско – правне послове.

V Ово решење ступа на снагу даном доношења и објавиће се у "Службеном гласнику општине Ћуприја"

Решење доставити:
- Лицима из тачке I Решења
- Одељењу за урбанизам и имовинско правне послове – Служби за имовинско – правне послове.
- Секретару Скупштине општине Ћуприја
- а/а

ПРЕДСЕДНИК ОПШТИНЕ ЋУПРИЈА
БРОЈ: 464-24/2014-01 од 27.04.2015.год.

ПРЕДСЕДНИК ОПШТИНЕ ЋУПРИЈА
Нинослав Ерић мр.ек.наука

На основу члана 44. Закона о локалној самоуправи ("Сл.гласник РС",бр.129/07 и 83/2014 - др. закон), члана 12. Уредбе о поступању са одређеним стварима у државној својини ("Сл.гласник РС", бр.98/10 и 51/11) и члана 57. став 1. тачка 6. Статута општине Ћуприја ("Сл.гласник општине Ћуприја", бр.14/08, 22/08, 28/08, 13/11 и 23/13), Председник општине Ћуприја, дана 27.04.2015. године, донео је

Р Е Ш Е Њ Е
о образовању Комисије за попис имовине стечајног дужника Предузећа за инжењеринг, промет, пласман објеката и опреме и спољну трговину „МИП-КОМЕРЦ“ ДОО, Ћуприја

I ОБРАЗУЈЕ СЕ Комисије за попис имовине стечајног дужника Предузећа за инжењеринг, промет, пласман објеката и опреме и спољну трговину „МИП-КОМЕРЦ“ ДОО, Ћуприја (у даљем тексту: Комисија) у следећем саставу:

1. Драган Урошевић, председник комисије
2. Мирјана Станојловић, члан
3. Биљана Јовановић, члан

II Задатак Комисије је да изврши попис непокретних и покретних ствари, односно имовине која је припадала стечајном дужнику Предузећу за инжењеринг, промет, пласман објеката и опреме и спољну трговину „МИП-КОМЕРЦ“ ДОО, Ћуприја, ул. Индустријска бб, матични број 7013701, ПИБ 101375222, како би се ствари наведеног правног лица преузеле у државину и подаци о стварима доставили Републичкој дирекцији за имовину Републике Србије.

III Рок за извршење задатка из тачке II овог Решења је 30 дана од дана пријема решења.

IV Стручне, организационе и административно – техничке послове за потребе комисије обавља Одељење за урбанизам и имовинско правне послове – Служба за имовинско – правне послове.

V Ово решење ступа на снагу даном доношења и објавиће се у "Службеном гласнику општине Ћуприја"

Решење доставити:
- Лицима из тачке I Решења
- Одељењу за урбанизам и имовинско правне послове – Служби за имовинско – правне послове.
- Секретару Скупштине општине Ћуприја
- а/а

ПРЕДСЕДНИК ОПШТИНЕ ЋУПРИЈА
БРОЈ: 464-26/2014-01 од 27.04.2015.год.

ПРЕДСЕДНИК ОПШТИНЕ ЋУПРИЈА
Нинослав Ерић мр.ек.наука

На основу члана 44. Закона о локалној самоуправи ("Сл.гласник РС",бр.129/07 и 83/2014 - др. закон), члана 12. Уредбе о поступању са одређеним стварима у државној својини ("Сл.гласник РС", бр.98/10 и 51/11) и члана 57. став 1. тачка 6. Статута општине Ћуприја ("Сл.гласник општине Ћуприја", бр.14/08, 22/08, 28/08, 13/11 и 23/13), Председник општине Ћуприја, дана 27.04.2015. године, донео је

Р Е Ш Е Њ Е
о образовању Комисије за попис имовине стечајног дужника Друштво са ограниченом одговорношћу за превоз путника у друмском саобраћају „ВЕЛМОРТРАНС“, Ћуприја

I ОБРАЗУЈЕ СЕ Комисије за попис имовине стечајног дужника Друштва са ограниченом одговорношћу за превоз путника у друмском саобраћају „ВЕЛМОРТРАНС“, Ћуприја (у даљем тексту: Комисија) у следећем саставу:

1. Драгана Гајић, председник комисије
2. Ивана Ђорђевић, члан
3. Дејан Миленковић, члан

II Задатак Комисије је да изврши попис непокретних и покретних ствари, односно имовине која је припадала стечајном дужнику Друштву са ограниченом одговорношћу за превоз путника у друмском саобраћају „ВЕЛМОРТРАНС“, Ћуприја, ул. Цара Лазара бб, матични број 06113141, ПИБ 101372264, како би се ствари наведеног правног лица преузеле у државину и подаци о стварима доставили Републичкој дирекцији за имовину Републике Србије.

III Рок за извршење задатка из тачке II овог Решења је 30 дана од дана пријема решења.

IV Стручне, организационе и административно – техничке послове за потребе комисије обавља Одељење за урбанизам и имовинско правне послове – Служба за имовинско – правне послове.

V Ово решење ступа на снагу даном доношења и објавиће се у "Службеном гласнику општине Ћуприја"

Решење доставити:
- Лицима из тачке I Решења
- Одељењу за урбанизам и имовинско правне послове – Служби за имовинско – правне послове.
- Секретару Скупштине општине Ћуприја
- а/а

ПРЕДСЕДНИК ОПШТИНЕ ЋУПРИЈА
БРОЈ: 464-27/2014-01 од 27.04.2015.год.

ПРЕДСЕДНИК ОПШТИНЕ ЋУПРИЈА
Нинослав Ерић мр.ек.наука

На основу члана 44. Закона о локалној самоуправи ("Сл.гласник РС",бр.129/07 и 83/2014 - др. закон), члана 12. Уредбе о поступању са одређеним стварима у државној својини ("Сл.гласник РС", бр.98/10 и 51/11) и члана 57. став 1. тачка 6. Статута општине Ћуприја ("Сл.гласник општине Ћуприја", бр.14/08, 22/08, 28/08, 13/11 и 23/13), Председник општине Ћуприја, дана 23.04.2015. године, донео је

Р Е Ш Е Њ Е
о образовању Комисије за попис имовине стечајног дужника Производно, прометно и услужног предузећа „TAMIL EXPORT“ ДОО Ћуприја

I ОБРАЗУЈЕ СЕ Комисије за попис имовине стечајног дужника Производно, прометно и услужног предузећа „TAMIL EXPORT“ ДОО Ћуприја (у даљем тексту: Комисија) у следећем саставу:

1. Никола Радовановић, председник комисије
2. Робертино Станојловић, члан
3. Сузана Величковић, члан

II Задатак Комисије је да изврши попис непокретних и покретних ствари, односно имовине која је припадала стечајном дужнику Производно, прометно и услужног предузећа „TAMIL EXPORT“ ДОО Ћуприја,ул. Његошева бр. 3, матични број 7709242, ПИБ 102370506, како би се ствари наведеног правног лица преузеле у државину и подаци о стварима доставили Републичкој дирекцији за имовину Републике Србије.

III Рок за извршење задатка из тачке II овог Решења је 30 дана од дана пријема решења.

IV Стручне, организационе и административно – техничке послове за потребе комисије обавља Одељење за урбанизам и имовинско правне послове – Служба за имовинско – правне послове.

V Ово решење ступа на снагу даном доношења и објавиће се у "Службеном гласнику општине Ћуприја"

Решење доставити:
- Лицима из тачке I Решења
- Одељењу за урбанизам и имовинско правне послове – Служби за имовинско – правне послове.
- Секретару Скупштине општине Ћуприја
- а/а

ПРЕДСЕДНИК ОПШТИНЕ ЋУПРИЈА
БРОЈ: 464-5/2015-01 од 23.04.2015.год.

ПРЕДСЕДНИК ОПШТИНЕ ЋУПРИЈА
Нинослав Ерић мр.ек.наука

На основу члан 13. став 2. и члана 88. став 2. Закона о локалној самоуправи („Службени гласник Републике Србије“, бр. 129/2007 и 83/2014 – др. закон) и члана 38. став 1. и члана 103. Статута општине Ћуприја („Сл. гласник општине Ћуприја“ бр.14/08, 22/08, 28/08, 13/11 и 23/13) Скупштина општине Ћуприја на седници одржаној дана 29.04.2015. године, донела је

ЗАКЉУЧАК

1. Скупштина општине Ћуприја покреће Иницијативу за успостављање сарадње између општине Ћуприја и општине са тероторије Републике Кипар коју препоручује амбасада Кипра.
2. Све правне акте о успостављању сарадње између општине Ћуприја и општине са територије Републике Кипар у сарадњи са манифестацијом „Србија у ритму Европе“, потписује председник општине Ћуприја или лице које он овласти.
3. Овај закључак објавити у „Службеном гласнику општине Ћуприја“

СКУПШТИНА ОПШТИНЕ ЋУПРИЈА
БРОЈ: 06-69-14/2015-02ОД 29.04.2015.год.

ПРЕДСЕДНИК СКУПШТИНЕ ОПШТИНЕ
Драган Николић, дипл.правник

САДРЖАЈ

Одлука о измени одлуке о постављању и уклањању мањих монтажних објеката привременог карактера на површинама јавне намене и другим површинама	1
Одлука о утврђивању економске цене програма васпитања и образовања у предшколској установи „Дечја радост“ у Ћуприји за 2015.годину	1
Одлука о платама изабраних и постављених лица у органима општине Ћуприја	1
Одлука (екстерни ревизор)	2
Одлука о приступању изради стратегије развоја спорта општине Ћуприја за период 2015-2020.године	2
Решење о формирању радне групе за израду стратегије развоја спорта општине Ћуприја за период 2015-2020.године	3
Годишњи програм заштите, уређења и коришћења пољопривредног земљишта за територију општине Ћуприја за 2015.годину	3
Програм енергетске ефикасности општине Ћуприја за период 2015-2018.године	23
Одлука о измени одлуке (Савет МЗ Мијатовац)	34
Решење о давању овлашћења Председнику општине (јн кредита)	34
Решење о именовању вд директора јавног предузећа за обављање комуналне делатности зоохигијене „Зоохигијена Ћуприја“ Ћуприја	34
Решење (Сагласност – Статут „Зоохигијена Ћуприја“)	35
Решење (сагласност – Центар за социјални рад)	35
Решење (финансијски извештај Музеј)	35
Решење (Финансијски извештај „Дечја радост“)	35
Решење (Годишњи извештај Штаба за ванредне ситуације)	35
Решење (Извештај о раду општинске управе)	35
Решење о образовању Комисије за попис имовине стечајног дужника ДОО „НАЦИОНАЛ“ Ћуприја	35
Решење о образовању Комисије за попис имовине стечајног дужника Продајно сервисног центра „АУТО-МЕХАНИКА“ ДОО Гиље	36

Решење о образовању Комисије за попис имовине стечајног дужника „MAMIZ COMMERCE“ експорт-импорт предузећа за откуп, производњу и промет производа, Ћуприја	36
Решење о образовању Комисије за попис имовине стечајног дужника Предузећа за инжењеринг, промет, пласман објеката и опреме и спољну трговину „МИП-КОМЕРЦ“ ДОО, Ћуприја	36
Решење о образовању Комисије за попис имовине стечајног дужника Друштво са ограниченом одговорношћу за превоз путника у друмском саобраћају „ВЕЛМОРТРАНС“, Ћуприја	36
Решење о образовању Комисије за попис имовине стечајног дужника Производно, прометно и услужног предузећа „TAMIL EXPORT“ ДОО Ћуприја	37
Закључак (Иницијатива за братимљење - Кипар)	37

СЛУЖБЕНИ ГЛАСНИК ОПШТИНЕ ЋУПРИЈА

Главни и одговорни уредник: Далиборка Ковачевић-Илић, секретар Скупштине општине Ћуприја

телефон: 035/8470-248 , 8470-631, факс: 035/8476-530

Штампа: Општинска управа општине Ћуприја

Тех. припрема: Одељење за стратешки развој, Служба за информатичку подршку

Годишња претплата 1500,00 дин, појединачни примерак 150,00 дин. („Сл.гласник општине Ћуприја бр.23/2012“)

уплата на жиро рачун 840-742351-843-94 позив на број: 96-033 орган управе општине Ћуприја

info@cuprija.rs

www.cuprija.rs