Наручилац:

Општинска управа – Општина Ћуприја
Ул. 13. Октобра бр. 7, 35 230 Ћуприја

Обрађивач:

„Урбополис“, д.о.о. Београд
Дубљанска бр. 10

Планови детаљне регулације сеоских гробаља у Исакову, Јовцу, Остриковцу, Вирину и Влашкој

-Документациона основа-

Београд, 2021. година

САДРЖАЈ:

- Одлуке о изради Планова;
- Пројектни задатак за израду Планова;
- Извод о регистрацији привредног субјекта;
- Лиценца одговорног урбанисте;
- Потврда Инжењерске коморе Србије;
- Изјаве одговорног урбанисте;
- Захтев за издавање катастарских подлога;
- Катастарско-топографски планови;
- Катастар водова;
- Обавештење о спровођењу раног јавног увида у План;
- Извештај о обављеном раном јавном увиду у План (бр. 350-208/2020-05-1, од 29.06.2020.);
- Записник са Седнице Комисије за планове општине Ћуприја (бр. 06-88-3/2020-02, од 29.07.2020.);
- Примедбе на достављене нацрте планова детаљне регулације сеоских гробаља
- Услови и сагласаност надлежних институција:
  - Јавно предузеће за газдовање шумама „Србијашуме“ Београд (бр. 4452, од 13.03.2020.);
  - Акционарско друштво „Електромрежа Србије“ Београд (бр. 130-00-УТД-003-398/2020-002 од 17.03.2020.)
  - Министарство унутрашњих послова (б. 01-5018/20 од 20.07.2020.)

Члан 5.

Ова Одлука ступа на снагу осмог дана од дана објављивања у „Службеном гласнику општине Ћуприја“.

СКУПШТИНА ОПШТИНЕ ЋУПРИЈА
БРОЈ: 510-10/2018-02 од 28. 11. 2018. године

ПРЕДСЕДНИК СКУПШТИНЕ ОПШТИНЕ
Бранимир Тазић, дипл.инж.зир

Скупштина општине Ћуприја, на седници одржаној дана 28. 11. 2018. године, а на основу члана 46. Закона о планирању и изградњи („Службени гласник РС“, бр. 72/09 , 81/09 - исправка, 64/10 – одлука УС, 24/11, 121/12, 42/13 – одлука УС, 50/13 – одлука УС, 98/13 – одлука УС, 132/14, 145/14 и 83/18), члана 31. Правилника о садржини, начину и поступку израде докумената просторног и урбанистичког планирања („Службени гласник РС“, бр.64/15) и члана 38. став 1. тачка 6 Статута општине Ћуприја („Службени гласник Општине Ћуприја“, бр.14/08, 22/08, 28/08, 13/11 и 23/13) и претходно прибављеном мишљењу Комисије за планове, доноси:

ОДЛУКУ
О ИЗРАДИ ИЗМЕНЕ И ДОПУНЕ ПЛАНА ГЕНЕРАЛНЕ РЕГУЛАЦИЈЕ ЗА НАСЕЉЕ СУПСКА

Члан 1.

Приступа се изради Измене и допуне Плана генералне регулације за насеље Супска у општини Ћуприја („Службени гласник општине Ћуприја“, бр. 36/14), по претходно прибављеном мишљењу Комисије за планове бр. 06-203-7/2018-02 од 28. 11. 2018. године.

Члан 2.

Границе планског подручја се мењају. Обухватом Измене и допуне Плана генералне регулације за насеље Супска придодају се и катастарске парцеле број 870/1 и 870/3 обе у К.О. Супска (у даљем тексту: План).

Обухват Плана дат је и на графичком приказу у прилогу ове Одлуке и чини њен саставни део.

Члан 3.

Смернице и услови за израду Плана представља Просторни план општине Ћуприја („Службени гласник општине Ћуприја“, бр.13/11).

План се ради на катастарско-топографском плану као и ажурним катастарским и ортофото подлогама.

Члан 4.

Циљ за доношење Плана јесте проширење постојећег сеоског гробља.

Члан 5.

План се састоји од:

1. Текстуалног дела ПДР
2. Графичког дела ПДР.

План садржи текстуални и графички део у дигиталном и аналогном облику, у по два примерка. План се објављује.

Члан 6.

За План се не приступа изради Стратешке процене утицаја на животну средину.

Члан 7.

Носилац израде Плана је Општинска управа.

Члан 8.

Стручни послови и израда Плана реализује се путем јавних набавки.

Члан 9.

Поступак израде и допуне планског документа спроводи се по скраћеном поступку у складу са чл.51б Закона о планирању и изградњи („Службени гласник РС“, бр. 72/09 , 81/09 - исправка, 64/10 – одлука УС, 24/11, 121/12, 42/13 – одлука УС, 50/13 – одлука УС, 98/13 – одлука УС, 132/14, 145/14 и 83/18).

Предмет измена и допуна планског документа у скраћеном поступку је само део планског документа који се мења, а не плански документ у целини.

Јавни увид оглашава се у средствима јавног информисања. Нацрт плана се излаже на јавни увид после извршене стручне контроле, у просторијама Општине Ћуприја, радним даном у току радног времена Општине Ћуприја, у трајању од 15 дана.

По завршеном јавном увиду Комисија за планове сачињава извештај који садржи податке о извршеном јавном увиду са свим примедбама и одлукама по свакој примедби и исти доставља обрађивачу Плана.

Члан 10.

Рок за израду Плана је годину дана од дана ступања на снагу ове Одлуке.

Члан 11.

Стручне послове на припремању и изради Плана финансираће општина Ћуприја из буџета.

Члан 12.

Ова Одлука ступа на снагу осмог дана од дана објављивања у „Службеном гласнику општине Ћуприја“.

СКУПШТИНА ОПШТИНА ЋУПРИЈА
БРОЈ: 350-538/2018-02 од 28. 11. 2018. године

ПРЕДСЕДНИК СКУПШТИНЕ ОПШТИНЕ
Бранимир Тазић, дипл. инж. зир.

Скупштина општине Ћуприја, на седници одржаној дана 28. 11. 2018. године, а на основу члана 46. Закона о планирању и изградњи („Службени гласник РС“, бр. 72/09 , 81/09 - исправка, 64/10 – одлука УС, 24/11, 121/12, 42/13 – одлука УС, 50/13 – одлука УС, 98/13 – одлука УС, 132/14, 145/14 и 83/18), члана 31. Правилника о садржини, начину и поступку израде докумената просторног и урбанистичког планирања („Службени гласник РС“, бр.64/15) и члана 38. став 1. тачка 6 Статута општине Ћуприја („Службени гласник Општине Ћуприја“, бр.14/08, 22/08, 28/08, 13/11 и 23/13) и претходно прибављеном мишљењу Комисије за планове, доноси:

ОДЛУКУ
О ИЗРАДИ ПЛАНА ДЕТАЉНЕ РЕГУЛАЦИЈЕ СЕОСКОГ ГРОБЉА У ИСАКОВУ

Члан 1.

Приступа се изради Плана детаљне регулације сеоског гробља у Исакову (у даљем тексту: План), по претходно прибављеном мишљењу Комисије за планове бр. 06-203-2/2018-02 од 21. 11. 2018. године.

Члан 2.

Оквирне границе обухвата Плана јесу делови катастарских парцела број 1214 и 1215 обе у К.О. Исаково.

Обухват Плана дат је и на графичком приказу у прилогу ове Одлуке и чини њен саставни део.

Члан 3.

Коначан обухват плана дефинисаће се нацртом планског документа.

Члан 4.

Смернице и услови за израду Плана представља Просторни план општине Ћуприја („Службени гласник општине Ћуприја“, бр.13/11).

План се ради на катастарско-топографском плану као и ажурним катастарским и ортофото подлогама.

Члан 5.

Циљ за доношење Плана јесте проширење постојећег сеоског гробља.

Члан 6.

План се састоји од:

3. Текстуалног дела ПДР
4. Графичког дела ПДР.

План садржи текстуални и графички део у дигиталном и аналогном облику, у по два примерка. План се објављује.

Члан 7.

За План се не приступа изради Стратешке процене утицаја на животну средину.

Члан 8.

Носилац израде Плана је Општинска управа.

Члан 9.

Стручни послови и израда Плана реализује се путем јавних набавки.

Члан 10.

Након доношења Одлуке о изради Плана, Општинска управа организује рани јавни увид у трајању од 15 дана. Рани јавни увид оглашава се у средствима јавног информисања. Излагање материјала на рани јавни увид обавља се у просторијама Општине Ћуприја, радним даном у току радног времена Општине Ћуприја.

Нацрт плана се излаже на јавни увид у трајању од 30 дана, после извршене стручне контроле, у просторијама Општине Ћуприја, радним даном у току радног времена Општине Ћуприја.

По завршеном јавном увиду Комисија за планове сачињава извештај који садржи податке о извршеном јавном увиду са свим примедбама и одлукама по свакој примедби и исти доставља обрађивачу Плана.

Члан 11.

Рок за израду Плана је годину дана од дана ступања на снагу ове Одлуке.

Члан 12.

Стручне послове на припремању и изради Плана финансираће општина Ћуприја из буџета.

Члан 13.

Ова Одлука ступа на снагу осмог дана од дана објављивања у „Службеном гласнику општине Ћуприја“.

СКУПШТИНА ОПШТИНА ЋУПРИЈА
БРОЈ: 350-539/2018-02 од 28. 11. 2018. године

ПРЕДСЕДНИК СКУПШТИНЕ ОПШТИНЕ
Бранимир Тазић, дипл. инж. зир.

Скупштина општине Ћуприја, на седници одржаној дана 28. 11. 2018. године, а на основу члана 46. Закона о планирању и изградњи („Службени гласник РС“, бр. 72/09 , 81/09 - исправка, 64/10 – одлука УС, 24/11, 121/12, 42/13 – одлука УС, 50/13 – одлука УС, 98/13 – одлука УС, 132/14, 145/14 и 83/18), члана 31. Правилника о садржини, начину и поступку израде докумената просторног и урбанистичког планирања („Службени гласник РС“, бр.64/15) и члана 38. став 1. тачка 6 Статута општине Ћуприја („Службени гласник Општине Ћуприја“, бр.14/08, 22/08, 28/08, 13/11 и 23/13) и претходно прибављеном мишљењу Комисије за планове, доноси:

ОДЛУКУ
О ИЗРАДИ ПЛАНА ДЕТАЉНЕ РЕГУЛАЦИЈЕ СЕОСКОГ ГРОБЉА У ОСТРИКОВЦУ

Члан 1.

Приступа се изради Плана детаљне регулације сеоског гробља у Остриковцу (у даљем тексту: План), по претходно прибављеном мишљењу Комисије за планове бр. 06-203-4/2018-02 од 21. 11. 2018. године.

Члан 2.

Обухват Плана је катастарска парцела број 983 К.О. Остриковац.

Обухват Плана дат је и на графичком приказу у прилогу ове Одлуке и чини њен саставни део.

Члан 3.

Смернице и услови за израду Плана представља Просторни план општине Ћуприја („Службени гласник општине Ћуприја“, бр.13/11).

План се ради на катастарско-топографском плану као и ажурним катастарским и ортофото подлогама.

Члан 4.

Циљ за доношење Плана јесте проширење постојећег сеоског гробља.

Члан 5.

План се састоји од:

1. Текстуалног дела ПДР
2. Графичког дела ПДР.

План садржи текстуални и графички део у дигиталном и аналогном облику, у по два примерка. План се објављује.

Члан 6.

За План се не приступа изради Стратешке процене утицаја на животну средину.

Члан 7.

Носилац израде Плана је Општинска управа.

Члан 8.

Стручни послови и израда Плана реализује се путем јавних набавки.

Члан 9.

Након доношења Одлуке о изради Плана, Општинска управа организује рани јавни увид у трајању од 15 дана. Рани јавни увид оглашава се у средствима јавног информисања. Излагање материјала на рани јавни увид обавља се у просторијама Општине Ћуприја, радним даном у току радног времена Општине Ћуприја.

Нацрт плана се излаже на јавни увид у трајању од 30 дана, после извршене стручне контроле, у просторијама Општине Ћуприја, радним даном у току радног времена Општине Ћуприја.

По завршеном јавном увиду Комисија за планове сачињава извештај који садржи податке о извршеном јавном увиду са свим примедбама и одлукама по свакој примедби и исти доставља обрађивачу Плана.

Члан 10.

Рок за израду Плана је годину дана од дана ступања на снагу ове Одлуке.

Члан 11.

Стручне послове на припремању и изради Плана финансираће општина Ћуприја из буџета.

Члан 12.

Ова Одлука ступа на снагу осмог дана од дана објављивања у „Службеном гласнику општине Ћуприја“.

СКУПШТИНА ОПШТИНА ЋУПРИЈА
БРОЈ: 350-537/2018-02 од 28. 11. 2018. године

ПРЕДСЕДНИК СКУПШТИНЕ ОПШТИНЕ
Бранимир Тазић, дипл. инж. зир.

Скупштина општине Ћуприја, на седници одржаној дана 28. 11. 2018. године, а на основу члана 46. Закона о планирању и изградњи („Службени гласник РС“, бр. 72/09 , 81/09 - исправка, 64/10 – одлука УС, 24/11, 121/12, 42/13 – одлука УС, 50/13 – одлука УС, 98/13 – одлука УС, 132/14, 145/14 и 83/18), члана 31. Правилника о садржини, начину и поступку израде докумената просторног и урбанистичког планирања („Службени гласник РС“, бр.64/15) и члана 38. став 1. тачка 6 Статута општине Ћуприја („Службени гласник Општине Ћуприја“, бр.14/08, 22/08, 28/08, 13/11 и 23/13) и претходно прибављеном мишљењу Комисије за планове, доноси

ОДЛУКУ
О ИЗРАДИ ПЛАНА ДЕТАЉНЕ РЕГУЛАЦИЈЕ СЕОСКОГ ГРОБЉА У ВИРИНУ

Члан 1.

Приступа се изради Плана детаљне регулације сеоског гробља у Вирину (у даљем тексту: План), по претходно прибављеном мишљењу Комисије за планове бр. 06-203-5/2018-02 од 21. 11. 2018. године.

Члан 2.

Оквирне границе обухвата Плана јесу катастарске парцеле број 2082/4 и део 2082/1 обе у К.О. Вирине.

Обухват Плана дат је и на графичком приказу у прилогу ове Одлуке и чини њен саставни део.

Члан 3.

Коначан обухват плана дефинисаће се нацртом планског документа.

Члан 4.

Смернице и услови за израду Плана представља Просторни план општине Ћуприја („Службени гласник општине Ћуприја“, бр.13/11).

План се ради на катастарско-топографском плану као и ажурним катастарским и ортофото подлогама.

Члан 5.

Циљ за доношење Плана јесте проширење постојећег сеоског гробља.

Члан 6.

План састоји се од:

1. Текстуалног дела ПДР
2. Графичког дела ПДР.

План садржи текстуални и графички део у дигиталном и аналогном облику, у по два примерка. План се објављује.

Члан 7.

За План се не приступа изради Стратешке процене утицаја на животну средину.

Члан 8.

Носилац израде Плана је Општинска управа.

Члан 9.

Стручни послови и израда Плана реализује се путем јавних набавки.

Члан 10.

Након доношења Одлуке о изради Плана, Општинска управа организује рани јавни увид у трајању од 15 дана. Рани јавни увид оглашава се у средствима јавног информисања. Излагање материјала на рани јавни увид обавља се у просторијама Општине Ћуприја, радним даном у току радног времена Општине Ћуприја.

Нацрт плана се излаже на јавни увид у трајању од 30 дана, после извршене стручне контроле, у просторијама Општине Ћуприја, радним даном у току радног времена Општине Ћуприја.

По завршеном јавном увиду Комисија за планове сачињава извештај који садржи податке о извршеном јавном увиду са свим примедбама и одлукама по свакој примедби и исти доставља обрађивачу Плана.

Члан 11.

Рок за израду Плана је годину дана од дана ступања на снагу ове Одлуке.

Члан 12.

Стручне послове на припремању и изради Плана финансираће општина Ћуприја из буџета.

Члан 13.

Ова Одлука ступа на снагу осмог дана од дана објављивања у „Службеном гласнику општине Ћуприја“.

СКУПШТИНА ОПШТИНА ЋУПРИЈА
БРОЈ: 350-541/2018-02 од 28. 11. 2018. године

ПРЕДСЕДНИК СКУПШТИНЕ ОПШТИНЕ
Бранимир Тазић, дипл. инж. зир.

Скупштина општине Ћуприја, на седници одржаној дана 28. 11. 2018. године, а на основу члана 46. Закона о планирању и изградњи („Службени гласник РС“, бр. 72/09 , 81/09 - исправка, 64/10 – одлука УС, 24/11, 121/12, 42/13 – одлука УС, 50/13 – одлука УС, 98/13 – одлука УС, 132/14, 145/14 и 83/18), члана 31. Правилника о садржини, начину и поступку израде докумената просторног и урбанистичког планирања („Службени гласник РС“, бр.64/15) и члана 38. став 1. тачка 6 Статута општине Ћуприја („Службени гласник Општине Ћуприја“, бр.14/08, 22/08, 28/08, 13/11 и 23/13) и претходно прибављеном мишљењу Комисије за планове, доноси

ОДЛУКУ
О ИЗРАДИ ПЛАНА ДЕТАЉНЕ РЕГУЛАЦИЈЕ СЕОСКОГ ГРОБЉА У ВЛАШКОЈ

Члан 1.

Приступа се изради Плана детаљне регулације сеоског гробља у Влашкој (у даљем тексту: План), по претходно прибављеном мишљењу Комисије за планове бр.06-203-6/2018-02 од 21. 11. 2018.године.

Члан 2.

Оквирне границе обухвата Плана јесу катастарске парцеле број 1392/4 и део 1393/1 обе у К.О. Влашка.

Обухват Плана дат је и на графичком приказу у прилогу ове Одлуке и чини њен саставни део.

Члан 3.

Коначан обухват плана дефинисаће се нацртом планског документа.

Члан 4.

Смернице и услови за израду Плана представља Просторни план општине Ћуприја („Службени гласник општине Ћуприја“, бр.13/11).

План се ради на катастарско-топографском плану као и ажурним катастарским и ортофото подлогама.

Члан 5.

Циљ за доношење Плана јесте проширење постојећег сеоског гробља.

Члан 6.

План састоји се од:

1. Текстуалног дела ПДР
2. Графичког дела ПДР.

План садржи текстуални и графички део у дигиталном и аналогном облику, у по два примерка. План се објављује.

Члан 7.

За План се не приступа изради Стратешке процене утицаја на животну средину.

Члан 8.

Носилац израде Плана је Општинска управа.

Члан 9.

Стручни послови и израда Плана реализује се путем јавних набавки.

Члан 10.

Након доношења Одлуке о изради Плана, Општинска управа организује рани јавни увид у трајању од 15 дана. Рани јавни увид оглашава се у средствима јавног информисања. Излагање материјала на рани јавни увид обавља се у просторијама Општине Ћуприја, радним даном у току радног времена Општине Ћуприја.

Нацрт плана се излаже на јавни увид у трајању од 30 дана, после извршене стручне контроле, у просторијама Општине Ћуприја, радним даном у току радног времена Општине Ћуприја.

По завршеном јавном увиду Комисија за планове сачињава извештај који садржи податке о извршеном јавном увиду са свим примедбама и одлукама по свакој примедби и исти доставља обрађивачу Плана.

Члан 11.

Рок за израду Плана је годину дана од дана ступања на снагу ове Одлуке.

Члан 12.

Стручне послове на припремању и изради Плана финансираће општина Ћуприја из буџета.

Члан 13.

Ова Одлука ступа на снагу осмог дана од дана објављивања у „Службеном гласнику општине Ћуприја“.

СКУПШТИНА ОПШТИНА ЋУПРИЈА
БРОЈ: 350-542/2018-02 од 28. 11. 2018. године

ПРЕДСЕДНИК СКУПШТИНЕ ОПШТИНЕ
Бранимир Тазић, дипл. инж. зир.

Скупштина општине Ћуприја, на седници одржаној дана 28. 11. 2018. године, а на основу члана 46. Закона о планирању и изградњи („Службени гласник РС“, бр. 72/09 , 81/09 - исправка, 64/10 – одлука УС, 24/11, 121/12, 42/13 – одлука УС, 50/13 – одлука УС, 98/13 – одлука УС, 132/14, 145/14 и 83/18), члана 31. Правилника о садржини, начину и поступку израде докумената просторног и урбанистичког планирања („Службени гласник РС“, бр.64/15) и члана 38. став 1. тачка 6 Статута општине Ћуприја („Службени гласник Општине Ћуприја“, бр.14/08, 22/08, 28/08, 13/11 и 23/13) и претходно прибављеном мишљењу Комисије за планове, доноси

ОДЛУКУ
О ИЗРАДИ ПЛАНА ДЕТАЉНЕ РЕГУЛАЦИЈЕ СЕОСКОГ ГРОБЉА У ЈОВЦУ

Члан 1.

Приступа се изради Плана детаљне регулације сеоског гробља у Јовцу (у даљем тексту: План), по претходно

прибављеном мишљењу Комисије за планове бр. 06-203-3/2018-02 од 21. 11. 2018. године.

Члан 2.

Обухват Плана јесу катастарске парцеле број 2881 и 2882 обе у К.О. Јовац.

Обухват Плана дат је и на графичком приказу у прилогу ове Одлуке и чини њен саставни део.

Члан 3.

Смернице и услови за израду Плана представља Просторни план општине Ћуприја („Службени гласник општине Ћуприја“, бр.13/11).

План се ради на катастарско-топографском плану као и ажурним катастарским и ортофото подлогама.

Члан 4.

Циљ за доношење Плана јесте проширење постојећег сеоског гробља.

Члан 5.

План састоји се од:

1. Текстуалног дела ПДР
2. Графичког дела ПДР.

План садржи текстуални и графички део у дигиталном и аналогном облику, у по два примерка. План се објављује.

Члан 6.

За План се не приступа изради Стратешке процене утицаја на животну средину.

Члан 7.

Носилац израде Плана је Општинска управа.

Члан 8.

Стручни послови и израда Плана реализује се путем јавних набавки.

Члан 9.

Након доношења Одлуке о изради Плана, Општинска управа организује рани јавни увид у трајању од 15 дана. Рани јавни увид оглашава се у средствима јавног информисања. Излагање материјала на рани јавни увид обавља се у просторијама Општине Ћуприја, радним даном у току радног времена Општине Ћуприја.

Нацрт плана се излаже на јавни увид у трајању од 30 дана, после извршене стручне контроле, у просторијама Општине Ћуприја, радним даном у току радног времена Општине Ћуприја.

По завршеном јавном увиду Комисија за планове сачињава извештај који садржи податке о извршеном јавном увиду са свим примедбама и одлукама по свакој примедби и исти доставља обрађивачу Плана.

Члан 10.

Рок за израду Плана је годину дана од дана ступања на снагу ове Одлуке.

Члан 11.

Стручне послове на припремању и изради Плана финансираће општина Ћуприја из буџета.

Члан 12.

Ова Одлука ступа на снагу осмог дана од дана објављивања у „Службеном гласнику општине Ћуприја“.

СКУПШТИНА ОПШТИНА ЋУПРИЈА
БРОЈ: 350-540/2018-02 од 28. 11. 2018. године

ПРЕДСЕДНИК СКУПШТИНЕ ОПШТИНЕ
Бранимир Тазић, дипл. инж. зир.

На основу члана 6. ст. 3. и 4. и члана 7а. Закона о порезима на имовину („Службени гласник РС“, бр. 26/2001...68/2014), члана 32. Закона о локалној самоуправи („Службени гласник РС“, бр. 129/07...47/2018) и члана 38. Статута општине Ћуприја, („Сл. гласник општине Ћуприја“, бр. 14/08, 22/08, 28/08, 13/11 и 23/13), Скупштина општине Ћуприја, на седници одржаној дана 28. 11. 2018. године, доноси:

ОДЛУКУ
О ОДРЕЂИВАЊУ ЗОНА И НАЈОПРЕМЉЕНИЈИХ ЗОНА НА ТЕРИТОРИЈИ ОПШТИНЕ ЋУПРИЈА

Члан 1.

Овом Одлуком утврђују се зоне и најопремљенија зона на територији општине Ћуприја, за утврђивање пореза на имовину.

Члан 2.

На територији општине Ћуприја одређују се 3 зоне у зависности од комуналне опремљености и опремљености јавним објектима, саобраћајној повезаности са централним деловима општине Ћуприја, односно са радним зонама и другим садржајима у насељу.

Зоне одређене овом одлуком су:

I,

II,

Ван зоне II и I,

I зона је најопремљенија зона у општини Ћуприја према критеријумима из става 1. овог члана.

Зоне и границе зона одређене су у списку зона који је саставни део ове одлуке.

Члан 3.

Даном ступања на снагу ове Одлуке престаје да важи Одлука о одређивању зона и најопремљенијих зона на територији општине Ћуприја ("Сл. гласник општине Ћуприја" бр. 32/2016) .

Члан 4.

Ова одлука ступа на снагу осмог дана од дана објављивања у „Службеном гласнику општине Ћуприја“,а примењује се од 01. јануара 2019. године.

Одлуку објавити и на званичној интернет страни општине Ћуприја.

СКУПШТИНА ОПШТИНЕ ЋУПРИЈА
БРОЈ: 436-188/2018-02 ОД 28. 11. 2018. године

ПРЕДСЕДНИК СКУПШТИНЕ ОПШТИНЕ ЋУПРИЈА
Бранимир Тазић, дипл.инж.зир

СПИСАК ЗОНА
(назив зоне и границе зоне)

I зона обухвата следеће улице:

1. 1. Маја
2. Анђе Ранковић
3. Бранка Радичевића
4. Брегалничка
5. Доситеја Обрадовића
6. Змај Јовина
7. Иве Лоле Рибара
8. Карађорђева
9. Кнеза Милоша (од броја 1 до броја 57 и од броја 2 до броја 46)
10. Миодрага Новаковића (од броја 1 до броја 15 и од броја 2 до броја 20)
11. Ловћенска
12. Раде Кончара
13. Раде Симоновић
14. Танаска Рајића
15. Филипа Кљајића
16. Цара Лазара

II зона обухвата следеће улице и делове улица:

1. 7. Јул
2. 13. Октобар
3. Балканска
4. Боривоја Велимановића
5. Бошка Ђуричића
6. Бранка Ћопића
7. Булевар Војске Србије (од броја 1 до броја 83/1 и од броја 2 до броја 110)
8. Васе Чарапића
9. Видовданска
10. Војислава Илића
11. Вука Караџића
12. Грачаничка
13. Данила Димитријевића
14. Делиградска
15. Др Семашка
16. Др Воје Суботића
17. Душана Матића
18. Ђуре Јакшића

II ВРСТА, ТЕХНИЧКЕ КАРАКТЕРИСТИКЕ (СПЕЦИФИКАЦИЈЕ), КВАЛИТЕТ, КОЛИЧИНА И ОПИС ДОБАРА, РАДОВА ИЛИ УСЛУГА, НАЧИН СПРОВОЂЕЊА КОНТРОЛЕ И ОБЕЗБЕЂИВАЊА ГАРАНЦИЈЕ КВАЛИТЕТА, РОК ИЗВРШЕЊА ИЛИ ИСПОРУКЕ ДОБАРА, ЕВЕНТУАЛНЕ ДОДАТНЕ УСЛУГЕ И СЛ.

Предмет јавне набавке је набавка услуге израде урбанистичких планова за уређење гробаља, и то:

1. ПРОЈЕКТНИ ЗАДАТАК
за израду Плана детаљне регулације сеоског гробља у Исакову

- УВОДНЕ НАПОМЕНЕ ИЗ ПЛАНА ВИШЕГ РЕДА

Просторним планом Општине Ћуприја („Сл.гл. општине Ћуприја“, бр. 13/2011) утврђено је да сва насеља на територији општине имају формирана гробља, осим насеља Дворица, Паљане и Ћуприја-ван града. Највећи број постојећих сеоских гробаља имају услове за проширење.
За проширење постојећих и изградњу гробља на потпуно новој локацији, у случају потребе решавања локације утврђивањем јавног интереса обавезна је израда Плана детаљне регулације. Урбанистичкој разради локације мора да претходи израда геолошког елабората и одговарајућег документа о утицају изградње гробља на животну средину.

I ПРАВНИ И ПЛАНСКИ ОСНОВ

Правни основ за израду Плана детаљне регулације сеоског гробља у Исакову је Закон о планирању и изградњи („Службени гласник РС“, бр. 72/09, 81/09-испр., 64/10-одлука УС, 24/11, 121/12, 42/13-одлука УС, 50/13-одлука УС, 132/14, 145/ и 83/18), Правилник о садржини, начину и поступку израде докумената просторног и урбанистичког планирања („Службени гласник РС“, бр. 64/15), Одлука о изради Плана детаљне регулације сеоског гробља у Исакову („Службени гласник општине Ћуприја“, бр. 22/18) и чл. 130(s3) Закона о планирању и изградњи (Сл.гл. РС 31/19).

Плански основ за израду овог Плана детаљне регулације је Просторни план општине Ћуприја („Службени гласник општине Ћуприја“, бр. 13/11).

II ГРАНИЦЕ ОБУХВАТА ПЛАНА

Оквирне границе обухвата Плана јесу делови катастарских парцела број 1214 и 1215 обе у К.О. Исаково Коначан обухват Плана и третман постојећег гробља дефинисаће се нацртом планског документа.

III ОПИС ПОСТОЈЕЋЕГ СТАЊА

Према Просторном плану општине Ћуприја и Шеми уређења насеља Исаково гробље је евидентирано на к.п.бр. 1976, 1213 и делу к.п.бр. 1207/2 К.О. Исаково. Фактичко стање на терену је такво да је ширење захватило и парцеле које планским документом нису предвиђене за ту намену. На основу напред

наведеног донета је Одлука о изради Плана детаљне регулације сеоског гробља у Исакову („Службени гласник општине Ћуприја“, бр. 22/18).

IV ЦИЉ ИЗРАДЕ ПЛАНА

Циљ за израду Плана јесте проширење постојећег сеоског гробља. На тај начин извршиће се усклађивање планског решења са ситуацијом на терену, дефинисање јавне комуналне инфраструктуре, правила уређења и грађења и заштита животне средине.

Израдом Плана обезбедиће се услови за експропријацију земљишта, проширења гробља и обављање комуналне делатности у са прописима.

V МЕТОДОЛОГИЈА ИЗРАДЕ

План се ради на катастарско-топографским подлогама.

Обрађивач Плана дужан је да поступа по примедбама и мишљењу Комисије за планове након обављене стручне контроле и да по позиву Општинске управе општине Ћуприја образложи планско решење пред Комисијом за планове, као и на јавној седници пред заитересованим лицима.

Назив услуге	Цена без ПДВ-а	Цена са ПДВ-ом
1	**2**	**3**
1. ПРОЈЕКТНИ ЗАДАТАК за израду Плана детаљне регулације сеоског гробља у Исакову		

2. ПРОЈЕКТНИ ЗАДАТАК
за израду Плана детаљне регулације сеоског гробља у Остриковцу

- УВОДНЕ НАПОМЕНЕ ИЗ ПЛАНА ВИШЕГ РЕДА

Просторним планом Општине Ћуприја („Сл.гл. општине Ћуприја“, бр. 13/2011) утврђено је да сва насеља на територији општине имају формирана гробља, осим насеља Дворица, Паљане и Ћуприја-ван града. Највећи број постојећих сеоских гробаља имају услове за проширење.

За проширење постојећих и изградњу гробља на потпуно новој локацији, у случају потребе решавања локације утврђивањем јавног интереса обавезна је израда Плана детаљне регулације. Урбанистичкој разради локације мора да претходи израда геолошког елабората и одговарајућег документа о утицају изградње гробља на животну средину.

I ПРАВНИ И ПЛАНСКИ ОСНОВ

Правни основ за израду Плана детаљне регулације сеоског гробља у Остриковцу је Закон о планирању и изградњи („Службени гласник РС“, бр. 72/09, 81/09-испр., 64/10-одлука УС, 24/11, 121/12, 42/13-одлука УС, 50/13-

одлука УС, 132/14, 145/ и 83/18), Правилник о садржини, начину и поступку израде докумената просторног и урбанистичког планирања („Службени гласник РС“, бр. 64/15), Одлука о изради Плана детаљне регулације сеоског гробља у Остриковцу („Службени гласник општине Ћуприја“, бр. 22/18) и чл. 130(s3) Закона о планирању и изградњи (Сл.гл. РС 31/19).

Плански основ за израду овог Плана детаљне регулације је Просторни план општине Ћуприја („Службени гласник општине Ћуприја“, бр. 13/11).

II ГРАНИЦЕ ОБУХВАТА ПЛАНА

Обухват Плана је катастарска парцела број 983 К.О. Остриковац. Коначан обухват Плана и третман постојећег гробља дефинисаће се нацртом планског документа.

III ОПИС ПОСТОЈЕЋЕГ СТАЊА

Према Просторном плану општине Ћуприја и Шеми уређења насеља Остриковац гробље је евидентирано на к.п.бр. 984 К.О. Остриковац. Фактичко стање на терену је такво да се гробље проширило делом и на суседну парцелу бр. 983 К.О. Остриковац, која планским документом није предвиђена за ту намену. На основу напред наведеног донета је Одлука о изради Плана детаљне регулације сеоског гробља у Остриковцу („Службени гласник општине Ћуприја“, бр. 22/18).

IV ЦИЉ ИЗРАДЕ ПЛАНА

Циљ за израду Плана јесте проширење постојећег сеоског гробља. На тај начин извршиће се усклађивање планског решења са ситуацијом на терену, дефинисање јавне комуналне инфраструктуре, правила уређења и грађења и заштита животне средине.

Израдом Плана обезбедиће се услови за експропријацију земљишта, проширења гробља и обављање комуналне делатности у са прописима.

V МЕТОДОЛОГИЈА ИЗРАДЕ

План се ради на катастарско-топографским подлогама.

Обрађивач Плана дужан је да поступа по примедбама и мишљењу Комисије за планове након обављене стручне контроле и да по позиву Општинске управе општине Ћуприја образложи планско решење пред Комисијом за планове, као и на јавној седници пред заитересованим лицима.

Назив услуге	Цена без ПДВ-а	Цена са ПДВ-ом
1	**2**	**3**
2. ПРОЈЕКТНИ ЗАДАТАК за израду Плана детаљне регулације сеоског гробља у Остриковцу		

3. ПРОЈЕКТНИ ЗАДАТАК
за израду Плана детаљне регулације сеоског гробља у Вирину

- УВОДНЕ НАПОМЕНЕ ИЗ ПЛАНА ВИШЕГ РЕДА

Просторним планом Општине Ћуприја („Сл.гл. општине Ћуприја“, бр. 13/2011) утврђено је да сва насеља на територији општине имају формирана гробља, осим насеља Дворица, Паљане и Ћуприја-ван града. Највећи број постојећих сеоских гробаља имају услове за проширење.

За проширење постојећих и изградњу гробља на потпуно новој локацији, у случају потребе решавања локације утврђивањем јавног интереса обавезна је израда Плана детаљне регулације. Урбанистичкој разради локације мора да претходи израда геолошког елабората и одговарајућег документа о утицају изградње гробља на животну средину.

I ПРАВНИ И ПЛАНСКИ ОСНОВ

Правни основ за израду Плана детаљне регулације сеоског гробља у Вирину је Закон о планирању и изградњи („Службени гласник РС“, бр. 72/09, 81/09-испр., 64/10-одлука УС, 24/11, 121/12, 42/13-одлука УС, 50/13-одлука УС, 132/14, 145/ и 83/18), Правилник о садржини, начину и поступку израде докумената просторног и урбанистичког планирања („Службени гласник РС“, бр. 64/15), Одлука о изради Плана детаљне регулације сеоског гробља у Вирину („Службени гласник општине Ћуприја“, бр. 22/18) и чл. 130(s3) Закона о планирању и изградњи (Сл.гл. РС 31/19).

Плански основ за израду овог Плана детаљне регулације је Просторни план општине Ћуприја („Службени гласник општине Ћуприја“, бр. 13/11).

II ГРАНИЦЕ ОБУХВАТА ПЛАНА

Оквирне границе обухвата Плана јесу катастарске парцеле број 2082/4 и део 2082/1 обе у К.О. Вирине,

Коначан обухват Плана и третман постојећег гробља дефинисаће се нацртом планског документа.

III ОПИС ПОСТОЈЕЋЕГ СТАЊА

Према Просторном плану општине Ћуприја и Шеми уређења насеља Вирине гробље је евидентирано на к.п.бр. 2080 К.О. Вирине. Фактичко стање на терену је такво да је ширење захватило и парцеле које планским документом нису предвиђене за ту намену. На основу напред наведеног донета је Одлука о изради Плана детаљне регулације сеоског гробља у Вирину („Службени гласник општине Ћуприја“, бр. 22/18).

IV ЦИЉ ИЗРАДЕ ПЛАНА

Циљ за израду Плана јесте проширење постојећег сеоског гробља. На тај начин извршиће се усклађивање планског решења са ситуацијом на терену, дефинисање јавне комуналне инфраструктуре, правила уређења и грађења и заштита животне средине.

Израдом Плана обезбедиће се услови за експропријацију земљишта, проширења гробља и обављање комуналне делатности у са прописима.

V МЕТОДОЛОГИЈА ИЗРАДЕ

План се ради на катастарско-топографским подлогама.

Обрађивач Плана дужан је да поступа по примедбама и мишљењу Комисије за планове након обављене стручне контроле и да по позиву Општинске управе општине Ћуприја образложи планско решење пред Комисијом за планове, као и на јавној седници пред заитересованим лицима.

Назив услуге	Цена без ПДВ-а	Цена са ПДВ-ом
1	**2**	**3**
3. ПРОЈЕКТНИ ЗАДАТАК за израду Плана детаљне регулације сеоског гробља у Вирину		

4. ПРОЈЕКТНИ ЗАДАТАК
за израду Плана детаљне регулације сеоског гробља у Влашкој

- УВОДНЕ НАПОМЕНЕ ИЗ ПЛАНА ВИШЕГ РЕДА

Просторним планом Општине Ћуприја („Сл.гл. општине Ћуприја“, бр. 13/2011) утврђено је да сва насеља на територији општине имају формирана гробља, осим насеља Дворица, Паљане и Ћуприја-ван града. Највећи број постојећих сеоских гробаља имају услове за проширење.
За проширење постојећих и изградњу гробља на потпуно новој локацији, у случају потребе решавања локације утврђивањем јавног интереса обавезна је израда Плана детаљне регулације. Урбанистичкој разради локације мора да претходи израда геолошког елабората и одговарајућег документа о утицају изградње гробља на животну средину.

I ПРАВНИ И ПЛАНСКИ ОСНОВ

Правни основ за израду Плана детаљне регулације сеоског гробља у Влашкој је Закон о планирању и изградњи („Службени гласник РС“, бр. 72/09, 81/09-испр., 64/10-одлука УС, 24/11, 121/12, 42/13-одлука УС, 50/13-одлука УС, 132/14, 145/ и 83/18), Правилник о садржини, начину и поступку израде докумената просторног и урбанистичког планирања („Службени гласник РС“, бр. 64/15), Одлука о изради Плана детаљне регулације сеоског гробља у Влашкој („Службени гласник општине Ћуприја“, бр. 22/18) и чл. 130(s3) Закона о планирању и изградњи (Сл.гл. РС 31/19).

Плански основ за израду овог Плана детаљне регулације је Просторни план општине Ћуприја („Службени гласник општине Ћуприја“, бр. 13/11).

II ГРАНИЦЕ ОБУХВАТА ПЛАНА

Оквирне границе обухвата Плана јесу катастарске парцеле број 1392/4 и део 1393/1 обе у К.О. Влашка. Коначан обухват Плана и третман постојећег гробља.дефинисаће се нацртом планског документа.

III ОПИС ПОСТОЈЕЋЕГ СТАЊА

Према Просторном плану општине Ћуприја и Шеми уређења насеља Вирине гробље је евидентирано на к.п.бр. 1362, 1368 и 1361 К.О. Влашка. Фактичко стање на терену је да се гробље налази на овим парцелама, али да постоји и потреба за његовим проширењем. На основу напред наведеног донета је Одлука о изради Плана детаљне регулације сеоског гробља у Влашкој („Службени гласник општине Ћуприја“, бр. 22/18).

IV ЦИЉ ИЗРАДЕ ПЛАНА

Циљ за израду Плана јесте проширење постојећег сеоског гробља. На тај начин извршиће се усклађивање планског решења са ситуацијом на терену, дефинисање јавне комуналне инфраструктуре, правила уређења и грађења и заштита животне средине.

Израдом Плана обезбедиће се услови за експропријацију земљишта, проширења гробља и обављање комуналне делатности у са прописима.

V МЕТОДОЛОГИЈА ИЗРАДЕ

План се ради на катастарско-топографским подлогама.

Обрађивач Плана дужан је да поступа по примедбама и мишљењу Комисије за планове након обављене стручне контроле и да по позиву Општинске управе општине Ћуприја образложи планско решење пред Комисијом за планове, као и на јавној седници пред заитересованим лицима.

Назив услуге	Цена без ПДВ-а	Цена са ПДВ-ом
1	**2**	**3**
4. ПРОЈЕКТНИ ЗАДАТАК за израду Плана детаљне регулације сеоског гробља у Влашкој		

5. ПРОЈЕКТНИ ЗАДАТАК
за израду Плана детаљне регулације сеоског гробља у Јовцу

- УВОДНЕ НАПОМЕНЕ ИЗ ПЛАНА ВИШЕГ РЕДА

Просторним планом Општине Ћуприја („Сл.гл. општине Ћуприја“, бр. 13/2011) утврђено је да сва насеља на територији општине имају формирана гробља, осим насеља Дворица, Паљане и Ћуприја-ван града. Највећи број постојећих сеоских гробаља имају услове за проширење.

За проширење постојећих и изградњу гробља на потпуно новој локацији, у случају потребе решавања локације утврђивањем јавног интереса обавезна је израда Плана детаљне регулације. Урбанистичкој разради локације мора да претходи израда геолошког елабората и одговарајућег документа о утицају изградње гробља на животну средину.

I ПРАВНИ И ПЛАНСКИ ОСНОВ

Правни основ за израду Плана детаљне регулације сеоског гробља у Јовцу је Закон о планирању и изградњи („Службени гласник РС“, бр. 72/09, 81/09-испр., 64/10-одлука УС, 24/11, 121/12, 42/13-одлука УС, 50/13-одлука УС, 132/14, 145/ и 83/18), Правилник о садржини, начину и поступку израде докумената просторног и урбанистичког планирања („Службени гласник РС“, бр. 64/15), Одлука о изради Плана детаљне регулације сеоског гробља у Јовцу („Службени гласник општине Ћуприја“, бр. 22/18) и чл. 130(s3) Закона о планирању и изградњи (Сл.гл. РС 31/19).

Плански основ за израду овог Плана детаљне регулације је Просторни план општине Ћуприја („Службени гласник општине Ћуприја“, бр. 13/11).

II ГРАНИЦЕ ОБУХВАТА ПЛАНА

Обухват Плана јесу катастарске парцеле број 2881 и 2882 обе у К.О. Јовац.
Коначан обухват Плана и третман постојећег гробља.дефинисаће се нацртом планског документа.

III ОПИС ПОСТОЈЕЋЕГ СТАЊА

Према Просторном плану општине Ћуприја и Шеми уређења насеља Јовац гробље је евидентирано на к.п.бр. 2880/1 К.О. Јовац. Фактичко стање на терену је такво да се гробље проширило делом и на суседну парцелу, која планским документом није предвиђена за ту намену. На основу напред наведеног донета је Одлука о изради Плана детаљне регулације сеоског гробља у Јовцу („Службени гласник општине Ћуприја“, бр. 22/18).

IV ЦИЉ ИЗРАДЕ ПЛАНА

Циљ за израду Плана јесте проширење постојећег сеоског гробља. На тај начин извршиће се усклађивање планског решења са ситуацијом на терену, дефинисање јавне комуналне инфраструктуре, правила уређења и грађења и заштита животне средине.
Израдом Плана обезбедиће се услови за експропријацију земљишта, проширења гробља и обављање комуналне делатности у са прописима.

V МЕТОДОЛОГИЈА ИЗРАДЕ

План се ради на катастарско-топографским подлогама.
Обрађивач Плана дужан је да поступа по примедбама и мишљењу Комисије за планове након обављене стручне контроле и да по позиву Општинске управе општине Ћуприја образложи планско решење пред Комисијом за планове, као и на јавној седници пред заитересованим лицима.

Назив услуге	Цена без ПДВ-а	Цена са ПДВ-ом
1	**2**	**3**
5. ПРОЈЕКТНИ ЗАДАТАК за израду Плана детаљне регулације сеоског гробља у		

Јовцу		

6. ПРОЈЕКТНИ ЗАДАТАК
за израду Измене и допуне плана генералне регулације за насеље Супска

- УВОДНЕ НАПОМЕНЕ ИЗ ПЛАНА ВИШЕГ РЕДА

➢ Просторним планом Општине Ћуприја („Сл.гл. општине Ћуприја“, бр. 13/2011) утврђено је да сва насеља на територији општине имају формирана гробља, осим насеља Дворица, Паљане и Ћуприја-ван града. Највећи број постојећих сеоских гробаља имају услове за проширење.

За проширење постојећих и изградњу гробља на потпуно новој локацији, у случају потребе решавања локације утврђивањем јавног интереса обавезна је израда Плана детаљне регулације. Урбанистичкој разради локације мора да претходи израда геолошког елабората и одговарајућег документа о утицају изградње гробља на животну средину.

➢ Планом генералне регулације за насеље Супска („Сл.гласник општине Ћуприја“, бр. 36/2014) постојеће гробље обухвата катастарске парцеле: к.п.бр. 850 и к.п.бр. 868. и истим није планирано проширење на друге катастарске парцеле.

На терену је утврђено да су наведене катастарске парцеле попуњене и да постоји потреба за проширењем гробља на суседне катастарске парцеле, које су у приватном власништву.

I ПРАВНИ И ПЛАНСКИ ОСНОВ

Правни основ за израду Измене и допуне плана генералне регулације за насеље Супска је Закон о планирању и изградњи („Службени гласник РС“, бр. 72/09, 81/09-испр., 64/10-одлука УС, 24/11, 121/12, 42/13-одлука УС, 50/13-одлука УС, 132/14, 145/ и 83/18), Правилник о садржини, начину и поступку израде докумената просторног и урбанистичког планирања („Службени гласник РС“, бр. 64/15) и Одлука о изради Измене и допуне плана генералне регулације за насеље Супска („Службени гласник општине Ћуприја“, бр. 22/18) и чл. 130(s3) Закона о планирању и изградњи (Сл.гл. РС 31/19).

Плански основ за израду ове Измене и допуне Плана је Просторни план општине Ћуприја („Службени гласник општине Ћуприја“, бр. 13/11).

II ГРАНИЦЕ ОБУХВАТА ПЛАНА

Границе планског подручја се мењају. Обухватом Измене и допуне Плана генералне регулације за насеље Супска придодају се и катастарске парцеле бр. 870/1 и 870/3 обе у К.О. Супска.

III ОПИС ПОСТОЈЕЋЕГ СТАЊА

Планом генералне регулације за насеље Супска („Службени гласник општине Ћуприја“, бр. 36/14) постојеће гробље обухвата катастарске парцеле бр. 850 и 868, и истим није планирано проширење на друге катастарске парцеле. Фактичко стање на терену је такво да је гробље на напред наведеним парцелама. С обзиром да план није предвидео проширење постојећег гробља донета је Одлука о изради Измене и допуне Плана генералне регулације за насеље Супска („Службени гласник општине Ћуприја“, бр. 22/18).

IV ЦИЉ ИЗРАДЕ ПЛАНА

Циљ за израду Плана јесте проширење постојећег сеоског гробља. На тај начин извршиће се усклађивање планског решења са ситуацијом на терену, дефинисање јавне комуналне инфраструктуре, правила уређења и грађења и заштита животне средине.
Израдом Плана обезбедиће се услови за експропријацију земљишта, проширења гробља и обављање комуналне делатности у са прописима.

V МЕТОДОЛОГИЈА ИЗРАДЕ

План се ради на катастарско-топографским подлогама.
Обрађивач Плана дужан је да поступа по примедбама и мишљењу Комисије за планове након обављене стручне контроле и да по позиву Општинске управе општине Ћуприја образложи планско решење пред Комисијом за планове, као и на јавној седници пред заитересованим лицима.

Назив услуге	Цена без ПДВ-а	Цена са ПДВ-ом
1	**2**	**3**
6.ПРОЈЕКТНИ ЗАДАТАК за израду Измене и допуне плана генералне регулације за насеље Супска		

РЕКАПИТУЛАЦИЈА

Назив услуге	Укупна цена без ПДВ-а 1+2+3+4+5+6	Укупна цена са ПДВ-ом 1+2+3+4+5+6
1	2	3
Укупна цена услуге израде урбанистичких планова за уређење гробаља по пројектним задацима		

Понуђач треба да:

1. у колони 2. упише колико износи цена преметне услуге без ПДВ-а.(збир по пројектним задацима 1+2+3+4+5+6)
2. у колону 3. упише колико износи цена предметне са ПДВ-ом .(збир по пројектним задацима 1+2+3+4+5+6)

Место _____ **Понуђач:**
Датум_____ **М.П** **_____**

8000030194139

ИЗВОД О РЕГИСТРАЦИЈИ ПРИВРЕДНОГ СУБЈЕКТА

Република Србија
Агенција за привредне регистре

ОСНОВНИ ИДЕНТИФИКАЦИОНИ ПОДАТАК

Матични / Регистарски број	20667800

СТАТУС

Статус привредног субјекта	Активно привредно друштво

ПРАВНА ФОРМА

Правна форма	Друштво са ограниченом одговорношћу

ПОСЛОВНО ИМЕ

Пословно име	URBOPOLIS DOO PRIVREDNO DRUŠTVO ZA PROSTORNO PLANIRANJE BEOGRAD (VRAČAR)
Скраћено пословно име	URBOPOLIS DOO BEOGRAD

ПОДАЦИ О АДРЕСАМА

Адреса седишта

Општина	Београд-Врачар
Место	Београд-Врачар
Улица	Шуматовачка
Број и слово	8
Спрат, број стана и слово	/ /

ПОСЛОВНИ ПОДАЦИ

Подаци оснивања

Датум оснивања	4. август 2010

Време трајања

Време трајања привредног субјекта	Неограничено

Претежна делатност

Шифра делатности	7111
Назив делатности	Архитектонска делатност

Остали идентификациони подаци

Порески Идентификациони Број (ПИБ)	106724864
РЗЗО Број	4000475196

Контакт подаци

Телефон 1 | +381 11 3860808

Подаци о статуту / оснивачком акту

☐ Постоји обавеза овере измена оснивачког акта

Датум важећег статута:

Датум важећег оснивачког акта: 22. октобар 2013

Законски (статутарни) заступници

Физичка лица

1. Име: Медена | Презиме: Милић

ЈМБГ: 0310977715120

Функција: Директор

Ограничење супотписом: не постоји ограничење супотписом

Чланови / Сувласници

Подаци о члану

Име и презиме: Медена Милић

ЈМБГ: 0310977715120

Подаци о капиталу

Новчани

износ	датум
Уписан: 1.000,00 EUR	
Уплаћен: 500,00 EUR, у противвредности од 53.112,80 RSD	30. јул 2010

Сувласништво удела од износ(%): **100,00000**

Основни капитал друштва

Новчани

износ	датум
Уписан: 1.000,00 EUR	

Уплаћен: 500,00 EUR, у противвредности од 53.112,80 RSD	30. јул 2010

Регистратор, Миладин Маглов

ИНЖЕЊЕРСКА КОМОРА СРБИЈЕ

ЛИЦЕНЦА

ОДГОВОРНОГ УРБАНИСТЕ

На основу Закона о планирању и изградњи и
Статута Инжењерске коморе Србије

УПРАВНИ ОДБОР ИНЖЕЊЕРСКЕ КОМОРЕ СРБИЈЕ
утврђује да је

Татјана Ј. Мрђеновић

дипломирани инжењер архитектуре
ЈМБ 0409975715014

одговорни урбаниста

за руковођење израдом урбанистичких планова и урбанистичких пројеката

Број лиценце

200 1268 11

У Београду,
19. маја 2011. године

ПРЕДСЕДНИК КОМОРЕ

Проф. др Драгослав Шумарац
дипл. грађ. инж.

ИНЖЕЊЕРСКА КОМОРА СРБИЈЕ

ЛИЦЕНЦА

ОДГОВОРНОГ УРБАНИСТЕ

На основу Закона о планирању и изградњи и
Статута Инжењерске коморе Србије

УПРАВНИ ОДБОР ИНЖЕЊЕРСКЕ КОМОРЕ СРБИЈЕ
утврђује да је

Миодраг Б. Ралевић

дипломирани инжењер архитектуре
ЈМБ 2406950710288

одговорни урбаниста

за руковођење израдом урбанистичких планова и
урбанистичких пројеката

Број лиценце

200 0572 04

У Београду,
08. јануара 2004. године

ПРЕДСЕДНИК КОМОРЕ
Милош Лазовић
Проф. др Милош Лазовић
дипл. грађ. инж.

Број: 02-12/402149
Београд, 15.01.2021. године

На основу члана 14. Статута Инжењерске коморе Србије ("СГ РС", бр. 36/19) а на лични захтев члана Коморе, Инжењерска комора Србије издаје

ПОТВРДУ

Којом се потврђује да је Татјана Ј. Мрђеновић, дипл. инж. арх.
лиценца број

200 1268 11

за

одговорног урбанисту за руковођење израдом урбанистичких планова и урбанистичких пројеката

на дан издавања ове потврде члан Инжењерске коморе Србије, да је измирио обавезу плаћања чланарине Комори за текућу годину, односно до 19.05.2021. године, као и да му није изречена мера пред Судом части Инжењерске коморе Србије

М.П.

Председница Инжењерске коморе Србије

Марица М.

Марица Мијајловић, дипл. инж. арх.

Број: 12-02/330670
Београд, 14.01.2019. године

На основу члана 75. Статута Инжењерске коморе Србије ("СГ РС", бр. 88/05,16/09 и 27/16), а на лични захтев члана Коморе, Инжењерска комора Србије издаје

ПОТВРДУ

Којом се потврђује да је Миодраг Б. Ралевић, дипл.инж.арх.
лиценца број

200 0572 04

за

одговорног урбанисту за руковођење израдом урбанистичких планова и урбанистичких пројеката

на дан издавања ове потврде члан Инжењерске коморе Србије, да је измирио обавезу плаћања чланарине Комори закључно са 08.01.2020. године, као и да му одлуком Суда части издата лиценца није одузета.

МП

Потпредседник Управног одбора
Инжењерске коморе Србије

Латинка Обрадовић, дипл. грађ. инж.

На основу Закона о планирању и изградњи („Сл. гласник РС“, бр. 72/2009, 81/2009 - испр., 64/2010 - одлука УС, 24/2011, 121/2012, 42/2013 - одлука УС, 50/2013 - одлука УС, 98/2013 - одлука УС, 132/2014, 145/2014, 83/2018, 31/2019, 37/2019 - др. закон и 9/2020),

као именовани одговорни урбаниста планског документа:
План детаљне регулације сеоског гробља у Исакову

ИЗЈАВЉУЈЕМ

Да је Нацрт планског документа урађен у складу са Законом и прописима донетим на основу Закона, да је нацрт планског документа припремљен на основу званичних и релевантних података и подлога, као и да је нацрт планског документа усклађен са условима ималаца јавних овлашћења и са извештајем о обављеном раном јавном увиду, као и да је усклађен са планским документима ширег подручја.

ИНЖЕЊЕРСКА КОМОРА СРБИЈЕ
Миодраг Б. Ралевић
дипл. инж. арх.
200 0572 04
ОДГОВОРНИ УРБАНИСТИ

проф. др Миодраг Ралевић, дипл.инж.арх.
лиценца број 200 572 04

„УРБОПОЛИС“ д.о.о. привредно друштво за просторно планирање
Дубљанска бр. 10, 11000 Београд, e-mail: urbopolis.office@gmail.com

На основу Закона о планирању и изградњи („Сл. гласник РС“, бр. 72/2009, 81/2009 - испр., 64/2010 - одлука УС, 24/2011, 121/2012, 42/2013 - одлука УС, 50/2013 - одлука УС, 98/2013 - одлука УС, 132/2014, 145/2014, 83/2018, 31/2019, 37/2019 - др. закон и 9/2020),

као именовани одговорни урбаниста планског документа:
План детаљне регулације сеоског гробља у Јовцу

ИЗЈАВЉУЈЕМ

Да је Нацрт планског документа урађен у складу са Законом и прописима донетим на основу Закона, да је нацрт планског документа припремљен на основу званичних и релевантних података и подлога, као и да је нацрт планског документа усклађен са условима ималаца јавних овлашћења и са извештајем о обављеном раном јавном увиду, као и да је усклађен са планским документима ширег подручја.

ИНЖЕЊЕРСКА КОМОРА СРБИЈЕ
Миодраг Б. Ралевић
дипл. инж. арх.
200 0572 04
ОДГОВОРНИ УРБАНИСТИ

проф. др Миодраг Ралевић, дипл.инж.арх.
лиценца број 200 572 04

На основу Закона о планирању и изградњи („Сл. гласник РС“, бр. 72/2009, 81/2009 - испр., 64/2010 - одлука УС, 24/2011, 121/2012, 42/2013 - одлука УС, 50/2013 - одлука УС, 98/2013 - одлука УС, 132/2014, 145/2014, 83/2018, 31/2019, 37/2019 - др. закон и 9/2020),

као именовани одговорни урбаниста планског документа:
План детаљне регулације сеоског гробља у Остриковцу

ИЗЈАВЉУЈЕМ

Да је Нацрт планског документа урађен у складу са Законом и прописима донетим на основу Закона, да је нацрт планског документа припремљен на основу званичних и релевантних података и подлога, као и да је нацрт планског документа усклађен са условима ималаца јавних овлашћења и са извештајем о обављеном раном јавном увиду, као и да је усклађен са планским документима ширег подручја.

ИНЖЕЊЕРСКА КОМОРА СРБИЈЕ
Миодраг Б. Ралевић
дипл. инж. арх.
200 0572 04
ОДГОВОРНИ УРБАНИСТИ

проф. др Миодраг Ралевић, дипл.инж.арх.
лиценца број 200 572 04

На основу Закона о планирању и изградњи („Сл. гласник РС“, бр. 72/2009, 81/2009 - испр., 64/2010 - одлука УС, 24/2011, 121/2012, 42/2013 - одлука УС, 50/2013 - одлука УС, 98/2013 - одлука УС, 132/2014, 145/2014, 83/2018, 31/2019, 37/2019 - др. закон и 9/2020),

као именовани одговорни урбаниста планског документа:
План детаљне регулације сеоског гробља у Вирину

ИЗЈАВЉУЈЕМ

Да је Нацрт планског документа урађен у складу са Законом и прописима донетим на основу Закона, да је нацрт планског документа припремљен на основу званичних и релевантних података и подлога, као и да је нацрт планског документа усклађен са условима ималаца јавних овлашћења и са извештајем о обављеном раном јавном увиду, као и да је усклађен са планским документима ширег подручја.

ИНЖЕЊЕРСКА КОМОРА СРБИЈЕ
Миодраг Б. Ралевић
дипл. инж. арх.
200 0572 04
ОДГОВОРНИ УРБАНИСТИ

проф. др Миодраг Ралевић, дипл.инж.арх.
лиценца број 200 572 04

На основу Закона о планирању и изградњи („Сл. гласник РС“, бр. 72/2009, 81/2009 - испр., 64/2010 - одлука УС, 24/2011, 121/2012, 42/2013 - одлука УС, 50/2013 - одлука УС, 98/2013 - одлука УС, 132/2014, 145/2014, 83/2018, 31/2019, 37/2019 - др. закон и 9/2020),

као именовани одговорни урбаниста планског документа:
План детаљне регулације сеоског гробља у Влашкој

ИЗЈАВЉУЈЕМ

Да је Нацрт планског документа урађен у складу са Законом и прописима донетим на основу Закона, да је нацрт планског документа припремљен на основу званичних и релевантних података и подлога, као и да је нацрт планског документа усклађен са условима ималаца јавних овлашћења и са извештајем о обављеном раном јавном увиду, као и да је усклађен са планским документима ширег подручја.

ИНЖЕЊЕРСКА КОМОРА СРБИЈЕ
Миодраг Б. Ралевић
дипл. инж. арх.
200 0572 04
ОДГОВОРНИ УРБАНИСТИ

проф. др Миодраг Ралевић, дипл.инж.арх.
лиценца број 200 572 04

РЕПУБЛИКА СРБИЈА
РЕПУБЛИЧКИ ГЕОДЕТСКИ ЗАВОД
Служба за катастар непокретности
Ћ У П Р И Ј А
Број:953-019-1431/2019
Датум:20.11.2019.
35 230 ЋУПРИЈА
Ул. 13 Октобар 7
Телефон: 035-8471-370

ОПШТИНА ЋУПРИЈА
ОПШТИНСКА УПРАВА
ОДЕЉЕЊЕ ЗА УРБАНИЗАМ,ИМОВИНСКО-ПРАВНЕ ПОСЛОВЕ И ЗАШТИТУ ЖИВОТНЕ СРЕДИНЕ

Ул. 13. октобра бр. 7, Ћуприја

Предмет : Издавање података за потребе израде Измене и допуне Плана генералне регулације за насеље Супска и Планова детаљних регулација сеоских гробаља у Исакову,Остриковцу,Вирину,Влашкој и Јовцу

На основу захтева 953-019-1431/2019 који је поднет нашој Служби дана 15.11.2019. године, издајемо Вам податке на ЦД-у дигиталног плана у ***dwg*** формату за тражене парцеле у КО Остриковац,КО Јовац ,КО Супска, КО Исаково,КО Вирине и КО Влашка,са напоменом да дигитални план за КО Вирине и КО Влашка није рађен из оригиналних података мерења,већ је настао дигитализацијом скенираних радних оригинала планова.

ШЕФ СЛУЖБЕ

Душан Атанасковић дипл.инж.геод.

РЕПУБЛИКА СРБИЈА
РЕПУБЛИЧКИ ГЕОДЕТСКИ ЗАВОД
Служба за катастар непокретности Ћуприја
Број 953-019-1431/2019
датум 20.11.2019.

Катастарска општина
Исаково

Кп.бр.1214,1215

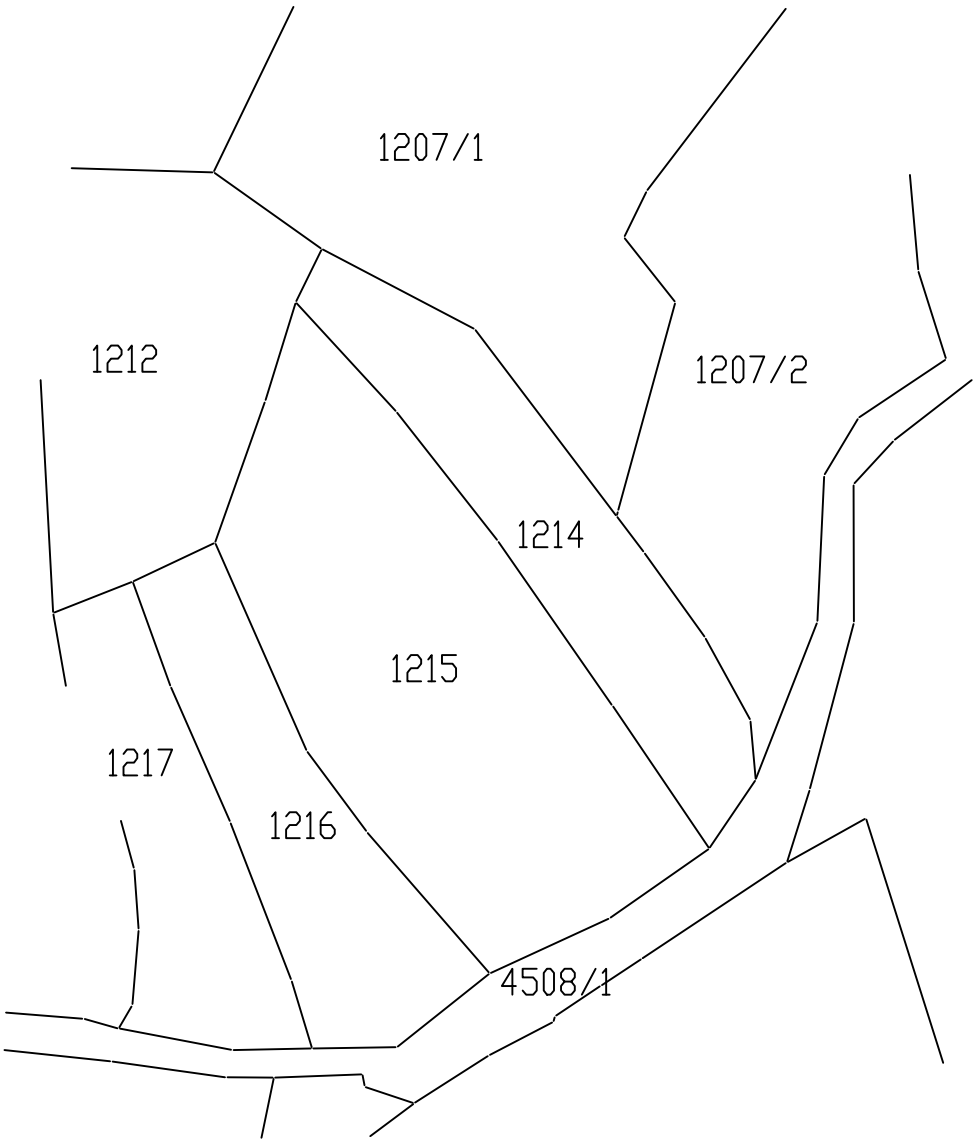

Подаци су верни радном оригиналу дигиталног катастарског плана
У Ћуприји 20.11.2019.

ШЕФ СЛУЖБЕ

Душан Атанасковић,дипл.инж.геод.

КАТАСТАРСКО-ТОПОГРАФСКИ ПЛАН

ОПШТИНА ЋУПРИЈА
К.О.Исаково
К.П.1214, 1215

Инвеститор: "УРБОПОЛИС" ДОО

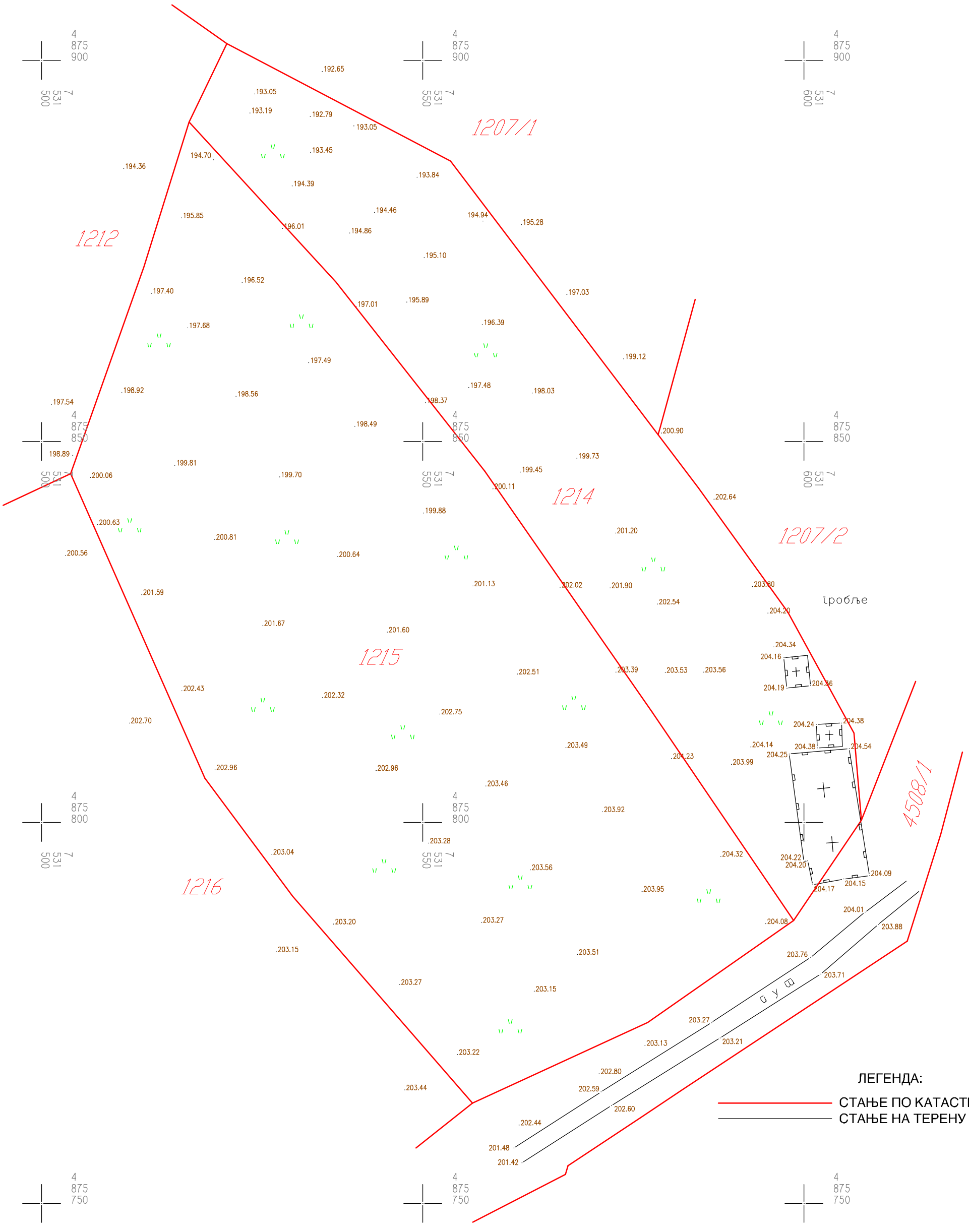

У Лозници
децембар 2020. год.

а. ГПС-РТК - децембар 2020. г.

РАЗМЕРА 1:500

Биро за геодезију и пројектовање
"ГЕО ПРЕМЕР МС"

Мирко Страиловић ДР
БИРО ЗА ГЕОДЕЗИЈУ И ПРОЈЕКТОВАЊЕ
ГЕО ПРЕМЕР МС
КРУПАЊ

Мирко Страиловић
Струк. инж. геодез.
02 0705 18
ГЕОДЕТСКА ЛИЦЕНЦА ДРУГОГ РЕДА

РЕПУБЛИКА СРБИЈА
РЕПУБЛИЧКИ ГЕОДЕТСКИ ЗАВОД
Служба за катастар непокретности Ћуприја
Број 953-019-1431/2019
датум 20.11.2019.

Катастарска општина
Јовац

Кп.бр.2881,2882

Подаци су верни радном оригиналу дигиталног катастарског плана
У Ћуприји 20.11.2019.

ШЕФ СЛУЖБЕ

Душан Атанасковић,дипл.инж.геод.

КАТАСТАРСКО-ТОПОГРАФСКИ ПЛАН

ОПШТИНА ЋУПРИЈА
К.О.Јовац
КП. 2881, 2882

Инвеститор: "УРБОПОЛИС" ДОО

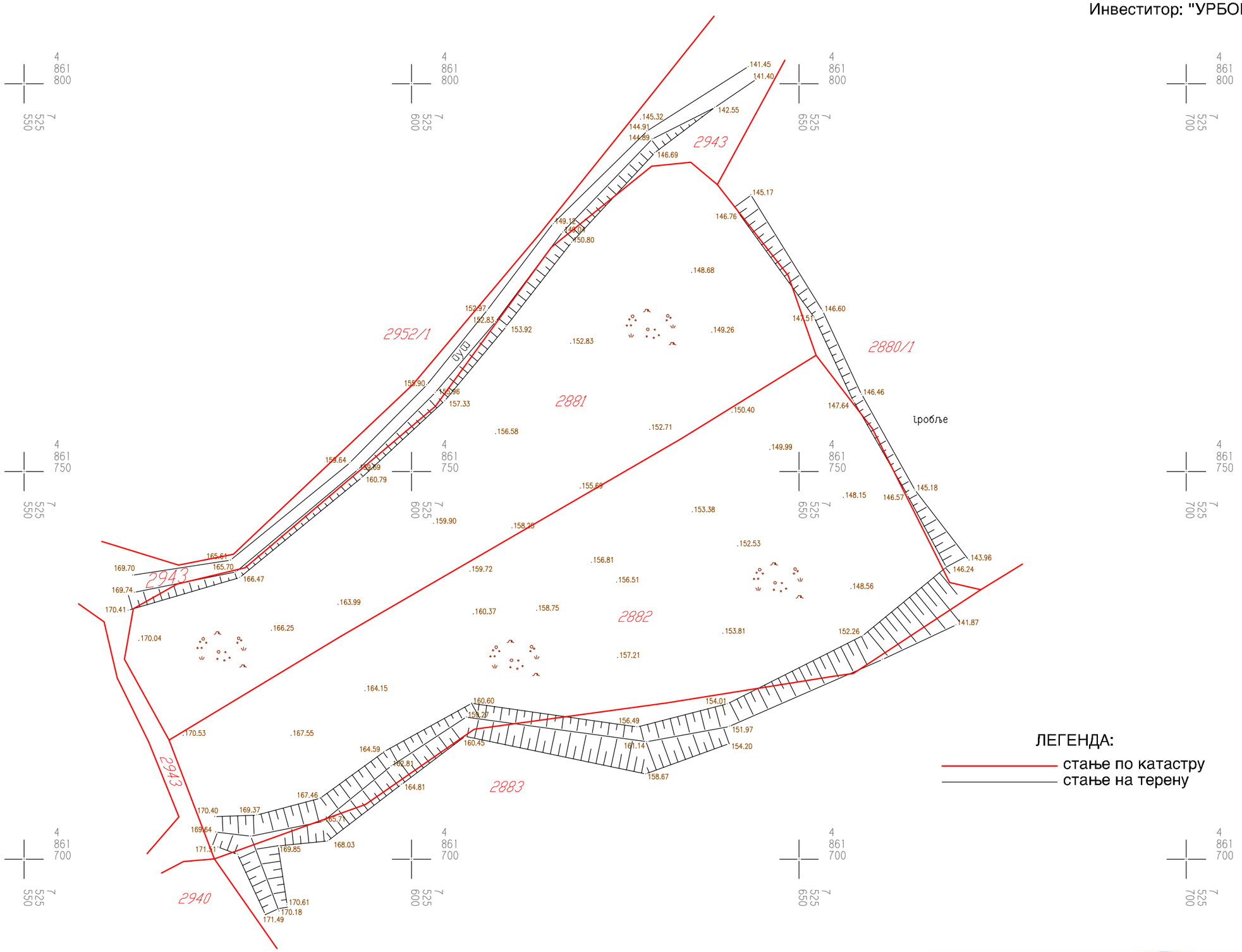

ЛЕГЕНДА:
стање по катастру
стање на терену

У Лозници
децембар 2020. год.

ГПС - РТК - децембар 2020.год.
РАЗМЕРА 1:500

Биро за геодезију и пројектовање
"ГЕО ПРЕМЕР МС"

Мирко Страиловић ир
БИРО ЗА ГЕОДЕЗИЈУ И ПРОЈЕКТОВАЊЕ
ГЕО ПРЕМЕР МС
КРУПАЊ

Мирко Страиловић
Струк. инж. геодез.
02 0705 18
ГЕОДЕТСКА ЛИЦЕНЦА ДРУГОГ РЕДА

РЕПУБЛИКА СРБИЈА
РЕПУБЛИЧКИ ГЕОДЕТСКИ ЗАВОД
Служба за катастар непокретности Ћуприја
Број 953-019-1431/2019
датум 20.11.2019.

Катастарска општина
Остриковац

Кп.бр.983

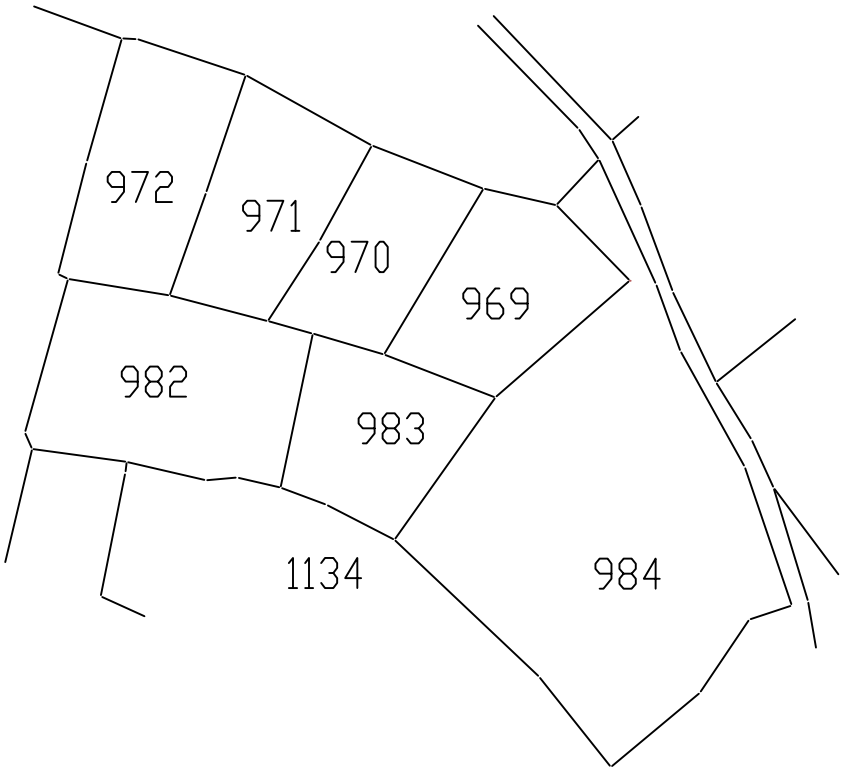

Подаци су верни радном оригиналу дигиталног катастарског плана
У Ћуприји 20.11.2019.

ШЕФ СЛУЖБЕ

Душан Атанасковић,дипл.инж.геод.

КАТАСТАРСКО-ТОПОГРАФСКИ ПЛАН

ОПШТИНА ЋУПРИЈА
К.О. Остриковац
К.П. 983

Инвеститор: "УРБОПОЛИС" ДОО

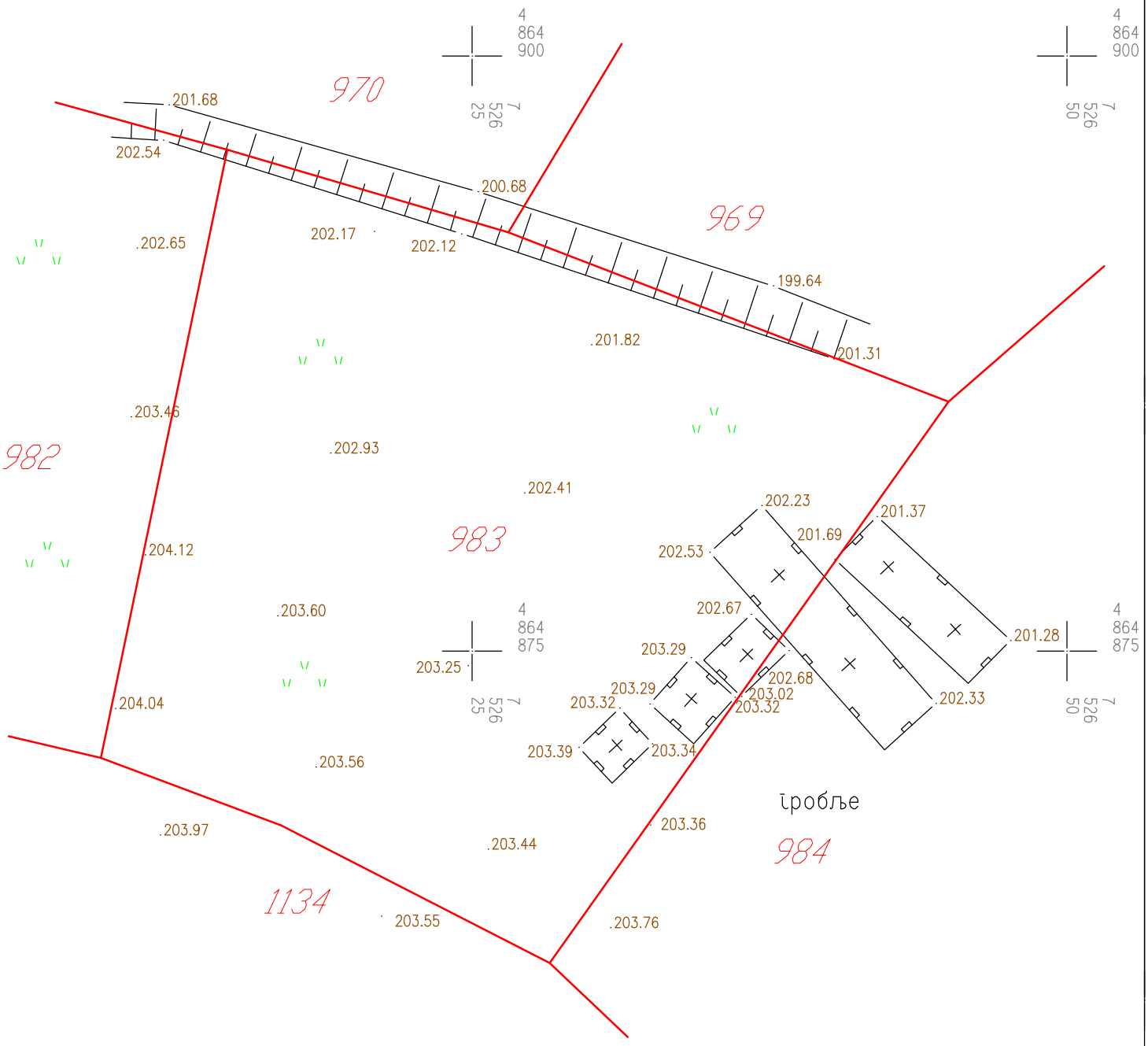

ЛЕГЕНДА:

стање по катастру
стање на терену

ГПС-РТК - децембар 2020.год.
РАЗМЕРА 1:250

Биро за геодезију и пројектовање
ГЕО ПРЕМЕР МС

Мирко Страиловић бр
БИРО ЗА ГЕОДЕЗИЈУ И ПРОЈЕКТОВАЊЕ
ГЕО ПРЕМЕР МС
КРУПАЊ

Мирко Страиловић
Струк. инж. геодез.
02 0705 18
ГЕОДЕТСКА ЛИЦЕНЦА ДРУГОГ РЕДА

РЕПУБЛИКА СРБИЈА
РЕПУБЛИЧКИ ГЕОДЕТСКИ ЗАВОД
Служба за катастар непокретности Ћуприја
Број 953-019-1431/2019
датум 20.11.2019.

Катастарска општина
Вирине

Кп.бр. 2082/4,2082/1

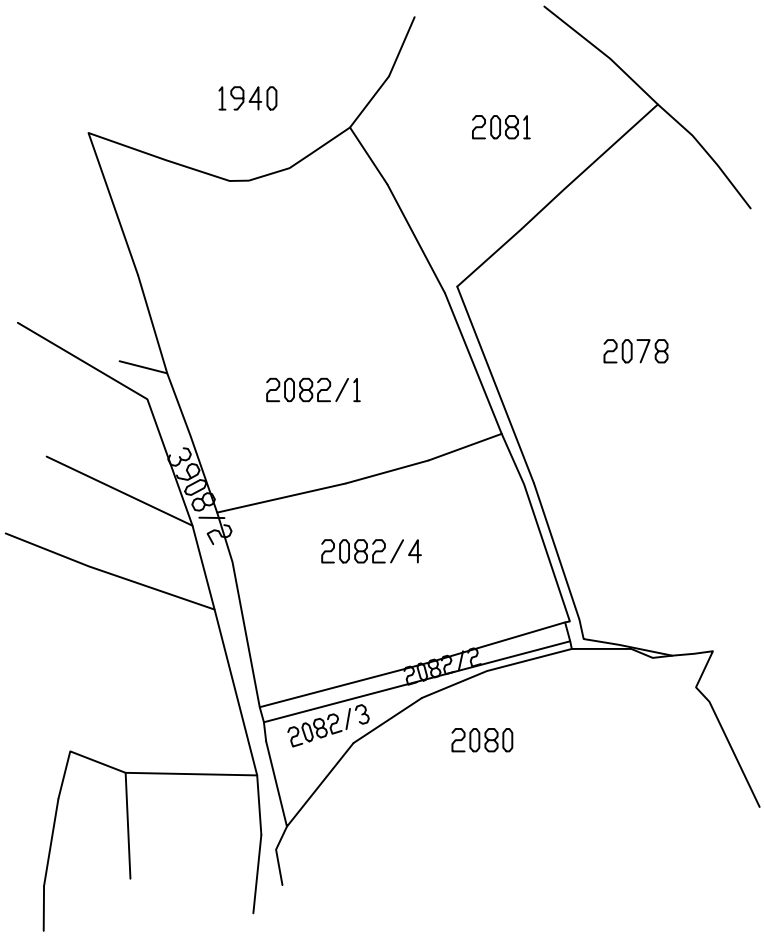

Векторски садржај је креиран дигитализацијом скенираних радних оригинала планова
У Ћуприји 20.11.2019.

ШЕФ СЛУЖБЕ
Душан Атанасковић,дипл.инж.геод.

КАТАСТАРСКО-ТОПОГРАФСКИ ПЛАН

ОПШТИНА ЋУПРИЈА
К.О.Вирине
К.П.2082/1, 2082/4

Инвеститор: "УРБОПОЛИС" ДОО

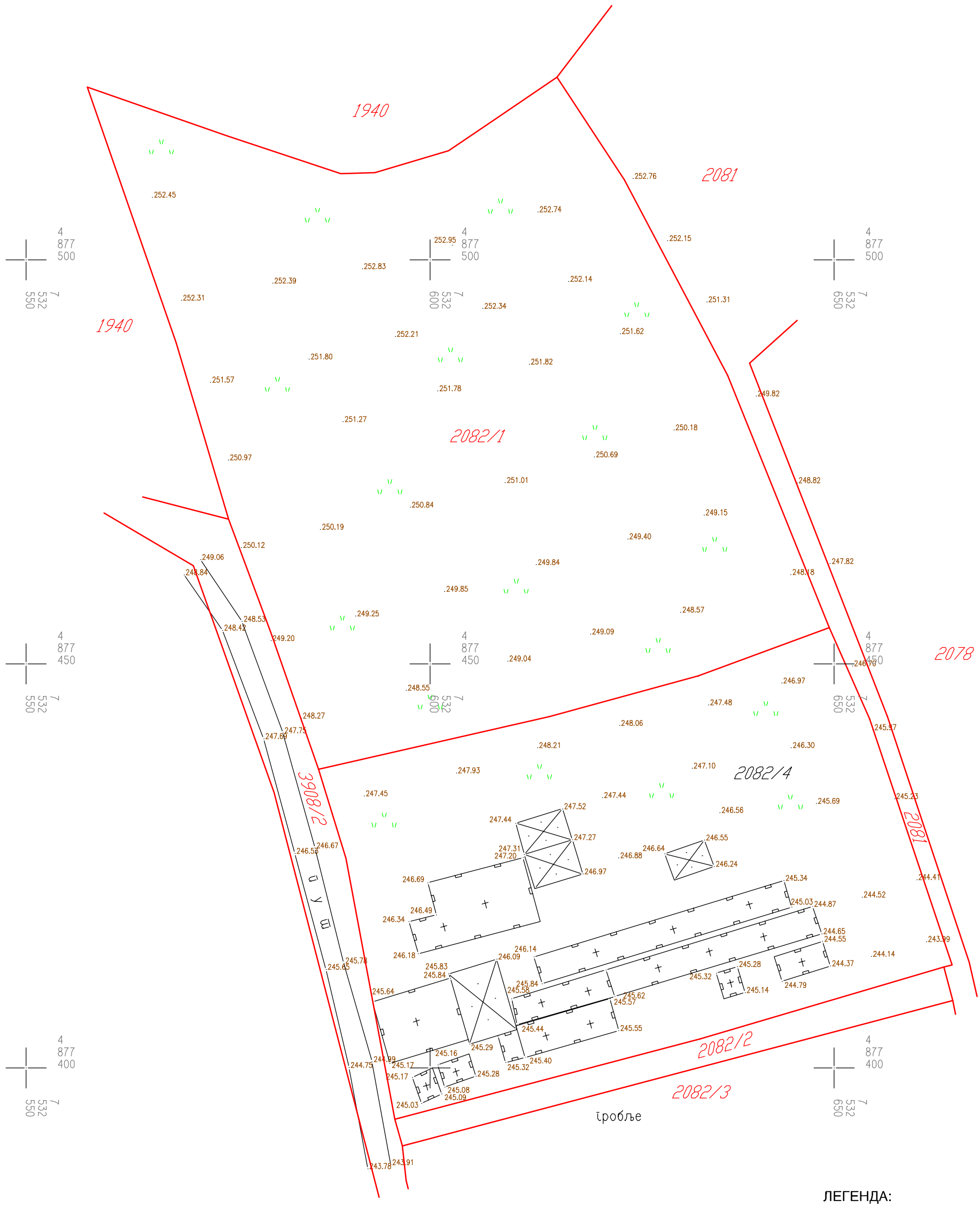

ЛЕГЕНДА:

СТАЊЕ ПО КАТАСТРУ
СТАЊЕ НА ТЕРЕНУ

У Лозници
децембар 2020. год.

а. ГПС - РТК - децембар 2020. г.

РАЗМЕРА 1:500

Биро за геодезију и пројектовање
"ГЕО ПРЕМЕР МС"

Мирко Стрaиловић ир
БИРО ЗА ГЕОДЕЗИЈУ И ПРОЈЕКТОВАЊЕ
ГЕО ПРЕМЕР МС
КРУПАЊ

РЕПУБЛИКА СРБИЈА
РЕПУБЛИЧКИ ГЕОДЕТСКИ ЗАВОД
Служба за катастар непокретности Ћуприја
Број 953-019-1431/2019
датум 20.11.2019.

Катастарска општина
Влашка

Кп.бр. 1393/4,1393/1

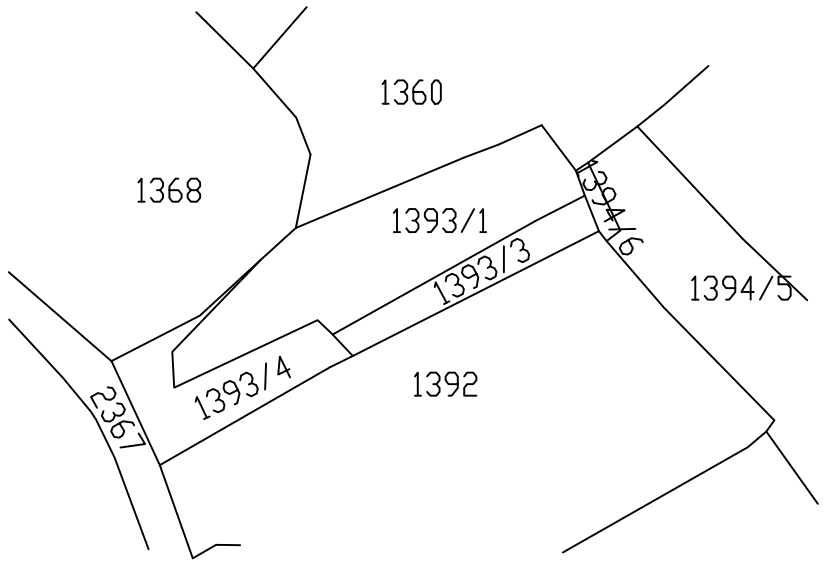

Векторски садржај је креиран дигитализацијом скенираних радних оригинала планова
У Ћуприји 20.11.2019.

ШЕФ СЛУЖБЕ
_____
Душан Атанасковић,дипл.инж.геод.

КАТАСТАРСКО-ТОПОГРАФСКИ ПЛАН

ОПШТИНА ЋУПРИЈА

Инвеститор: "УРБОПОЛИС" ДОО

К.О.Влашка

КП. 1393/4, 1393/1(део), 1393/3(део)

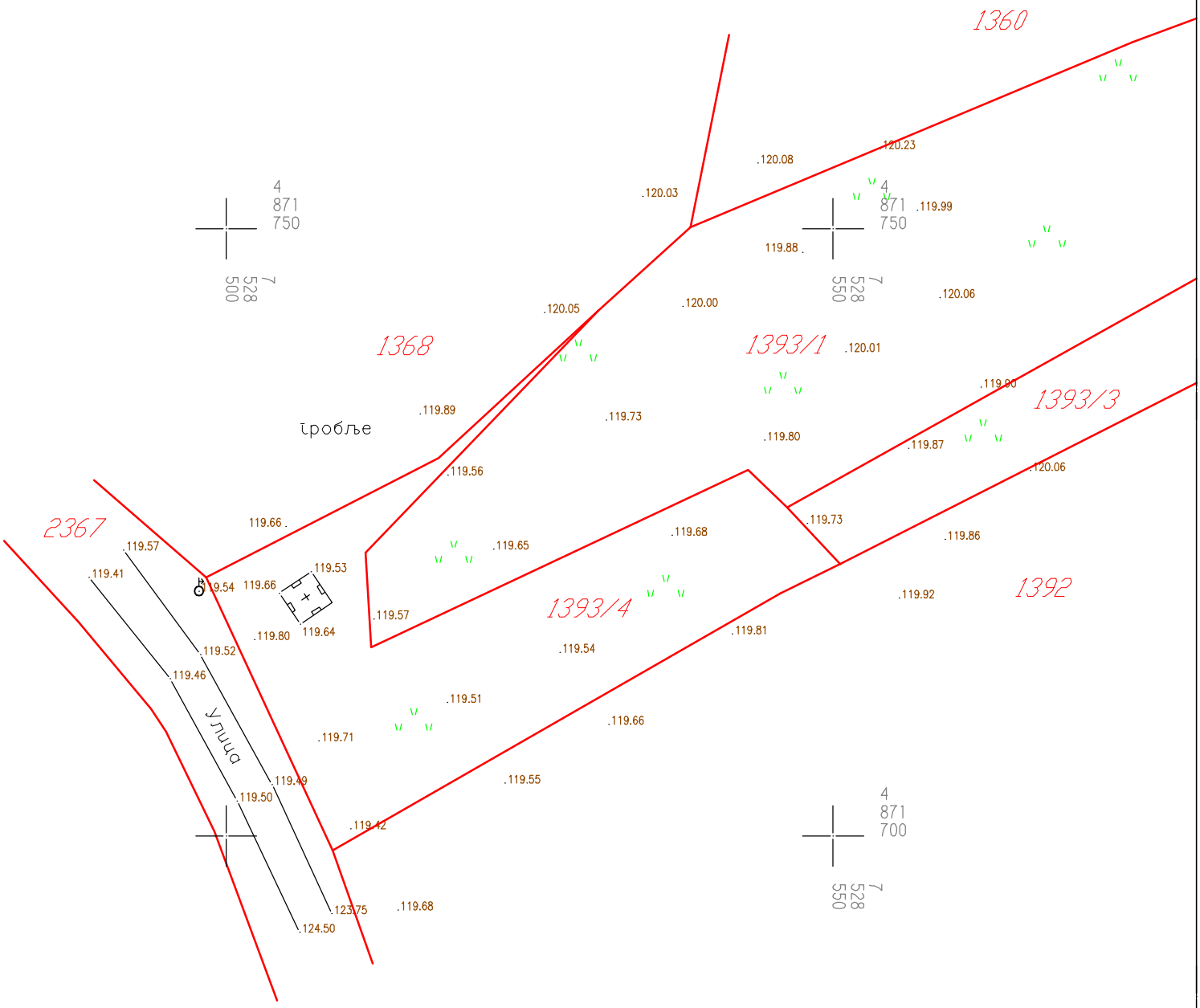

ЛЕГЕНДА:

стање по катастру

стање на терену

ГПС-РТК - децембар 2020.год.

РАЗМЕРА 1:500

Биро за геодезију и пројектовање

ГЕО ПРЕМЕР МС

Мирко Страиловић ир
БИРО ЗА ГЕОДЕЗИЈУ И ПРОЈЕКТОВАЊЕ
ГЕО ПРЕМЕР МС
КРУПАЊ

Мирко Страиловић
Струк. инж. геодез.
02 0705 18
ГЕОДЕТСКА ЛИЦЕНЦА ДРУГОГ РЕДА

РЕПУБЛИКА СРБИЈА
РЕПУБЛИЧКИ ГЕОДЕТСКИ ЗАВОД
Одељење за катастар водова
КРАГУЈЕВАЦ
Број: 956-01-304-10855/2019
Датум: 19.11.2019. године
34000 Крагујевац
Цара Лазара бр. 6
Телефон: 034/335-446
E-mail: kg.vodovi@rgz.gov.rs

Републички геодетски завод – Одељење за катастар водова Крагујевац, на захтев Општине Ћуприја, Општинска управа оделење за урбанизам, имовинско-правне послове и заштиту животне средине на основу чл. 29. Закона о општем управном поступку (“Службени гласник РС”, број 18/16) и чл. 173. Закона о државном премеру и катастру (“Службени гласник РС”, број 72/09, 18/10, 65/13 и 96/15), издаје

У В Е Р Е Њ Е

којим се потврђује, на основу увида у службену евиденцију – дигитални план катастра водова на дан 19.11.2019.год. да на катастарским парцелама према наведеном обухвату у КО Вирину и КО Остриковац, Општина Ћуприја нема евидентираних водова.

Ово уверење се издаје у сврху израде техничке документације и у друге сврхе се не може користити.

Увид извршила: Катарина Вељковић
Уверење израдила: Катарина Вељковић

НАЧЕЛНИК ОДЕЉЕЊА

Даница Вукотић Јовановић, дипл.геод.инж.

РЕПУБЛИКА СРБИЈА
РЕПУБЛИЧКИ ГЕОДЕТСКИ ЗАВОД
Одељење за катастар водова
КРАГУЈЕВАЦ
Број: 956-01-304-10855/2019
Датум: 19.11.2019. године
34000 Крагујевац
Цара Лазара бр. 6
Телефон: 034/335-446
E-mail: kg.vodovi@rgz.gov.rs

ПИСАРНИЦА ОПШТ. УПРАВЕ ЋУПРИЈА
ПРИМЉЕНО: 22.11.2019.
Орг. јед. | Број | Прилог | Вредност
05-1 | 350-576/2019-05-1 | 767

ОПШТИНА ЋУПРИЈА,
ОПШТИНСКА УПРАВА
ОДЕЉЕЊЕ ЗА УРБАНИЗАМ,
ИМОВИНСКО-ПРАВНЕ ПОСЛОВЕ И
ЗАШТИТУ ЖИВОТНЕ СРЕДИНЕ
Ул. 13. Октобра 7, Ћуприја

Предмет: Достава података

По вашем захтеву бр: 350-576/2019-05-1, достављамо вам уверење за КО Остриковац и КО Вирину и копију плана катастра водова за катастарске парцеле према обухвату у КО Супска, КО Исаково, КО Влашка и КО Јовац у PDF и у TIF формату.
Подаци су верни бази података катастра водова, са стањем на дан 19.11.2019.године и налазе се на CD-u серијски број **4772-84F5** .
.

Сагласно члану 22. Правилника о начину чувања, увида и издавања података премера, катастра непокретности и водова података премера, катастра земљишта, катастра непокретности и водова (Службени гласник РС", број 96/2012.) дужни сте да **достављене податке користите искључиво за измене и допуне Плана генералне регулације** и не можете их користити у друге сврхе нити их уступити трећем лицу.

НАЧЕЛНИК ОДЕЉЕЊА

Danica Vukotić Jovanović
20.11.2019. 15:15:10

Даница Вукотић Јовановић, дипл.геод.инж.

РЕПУБЛИКА СРБИЈА
РЕПУБЛИЧКИ ГЕОДЕТСКИ ЗАВОД
Сектор за катастар непокретности - Одељење за катастар водова Крагујевац
Број: 956-01-304-10855/2019

КОПИЈА КАТАСТАРСКОГ ПЛАНА ВОДОВА

Град / Општина ЋУПРИЈА Размера: 1:2500

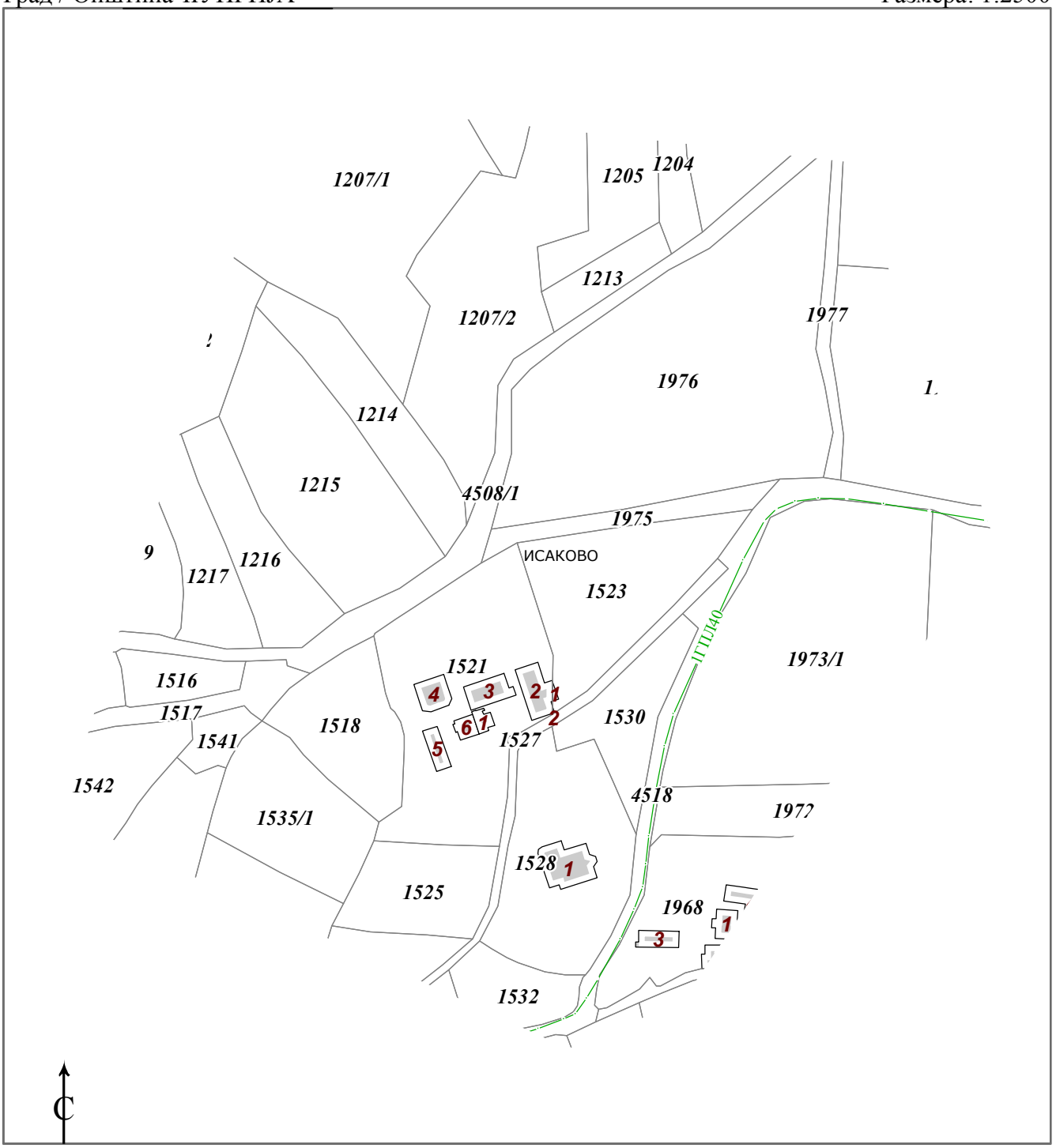

Копија плана водова је верна оригиналу.
Крагујевац
19.11.2019.године

ОВЛАШЋЕНО ЛИЦЕ

Даница Вукотић Јовановић, дипл. инж. геод.

РЕПУБЛИКА СРБИЈА
РЕПУБЛИЧКИ ГЕОДЕТСКИ ЗАВОД
Сектор за катастар непокретности - Одељење за катастар водова Крагујевац
Број: 956-01-304-10855/2019

КОПИЈА КАТАСТАРСКОГ ПЛАНА ВОДОВА

Град / Општина ЋУПРИЈА Размера: 1:2500

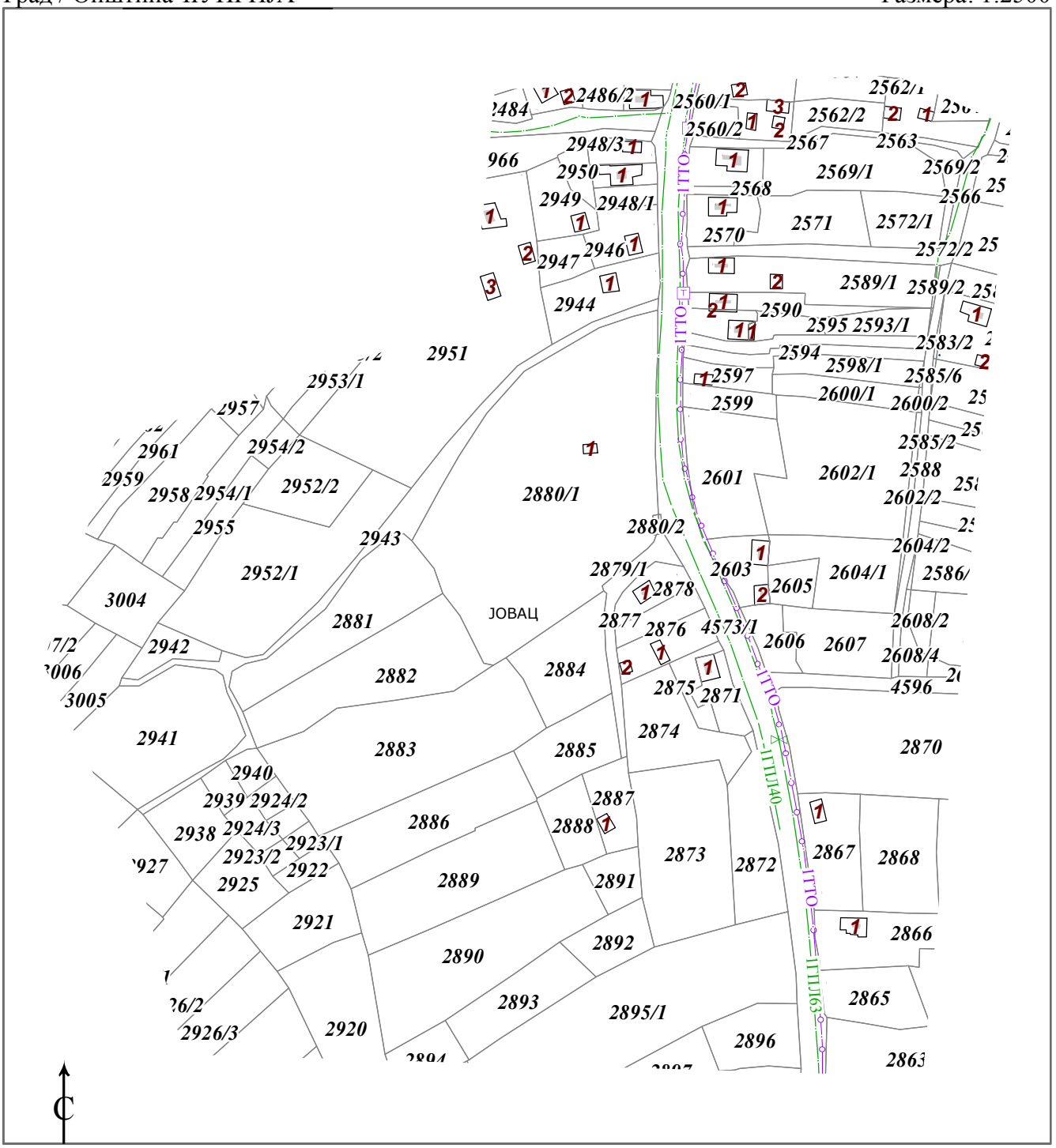

Копија плана водова је верна оригиналу.
Крагујевац
19.11.2019.године

ОВЛАШЋЕНО ЛИЦЕ

Даница Вукотић Јовановић, дипл. инж. геод.

РЕПУБЛИКА СРБИЈА
РЕПУБЛИЧКИ ГЕОДЕТСКИ ЗАВОД
Сектор за катастар непокретности - Одељење за катастар водова Крагујевац
Број: 956-01-304-10855/2019

КОПИЈА КАТАСТАРСКОГ ПЛАНА ВОДОВА

Град / Општина ЋУПРИЈА Размера: 1:2500

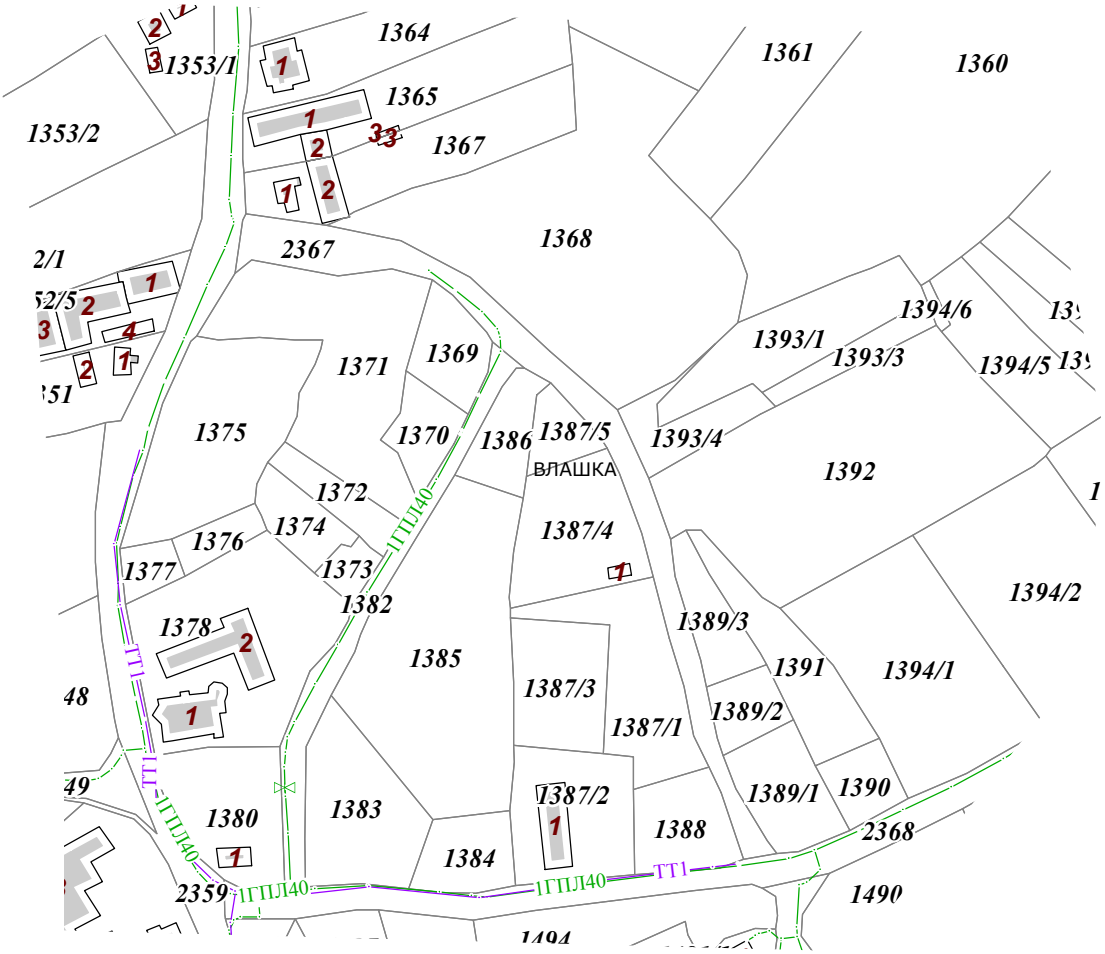

Копија плана водова је верна оригиналу.
Крагујевац
19.11.2019.године

ОВЛАШЋЕНО ЛИЦЕ

Даница Вукотић Јовановић, дипл. инж. геод.

РЕПУБЛИКА СРБИЈА
ОПШТИНА ЋУПРИЈА
ОПШТИНСКА УПРАВА
ОДЕЉЕЊЕ ЗА УРБАНИЗАМ,
ИМОВИНСКО-ПРАВНЕ ПОСЛОВЕ И
ЗАШТИТУ ЖИВОТНЕ СРЕДИНЕ
Број: 350-208/2020-05-1
Датум: 12.06.2020.год.

Република Србија, Општинска управа Општине Ћуприја – Одељење за урбанизам, имовинско-правне послове и заштиту животне средине, у складу са чл. 45а. Закона о планирању и изградњи („Службени гласник РС“, бр. 72/09, 81/09-испр., 64/10-одлука УС, 24/11, 121/12, 42/13-одлука УС, 50/13-одлука УС, 98/13-одлука УС, 132/14, 145/14, 83/18, 31/19, 37/19-др. закон и 9/20) и чл. 37.-43. Правилника о садржини, начину и поступку израде докумената просторног и урбанистичког планирања („Сл. гласник РС“, бр. 32/2019), оглашава

Р А Н И Ј А В Н И У В И Д

Обавештававају се грађани да ће даном оглашавања 12.06.2020. године отпочети рани јавни увид урбанистичких планова – Елабората: Плана детаљне регулације сеоског гробља у Исакову, Плана детаљне регулације сеоског гробља у Јовцу, Плана детаљне регулације сеоског гробља у Остриковцу, Плана детаљне регулације сеоског гробља у Вирину и Плана детаљне регулације сеоског гробља у Влашкој, у трајању од 15 дана од дана оглашавања, закључно са 26.06.2020. године.

Елаборате: Плана детаљне регулације сеоског гробља у Исакову, Плана детаљне регулације сеоског гробља у Јовцу, Плана детаљне регулације сеоског гробља у Остриковцу, Плана детаљне регулације сеоског гробља у Вирину и Плана детаљне регулације сеоског гробља у Влашкој, израдило је Привредно друштво за просторно планирање „УРБОПОЛИС“ Београд, ПИБ 106724864, матични број 20667800, Шуматовачка бр.8.

Увид у урбанистичке планове – Елаборате: Плана детаљне регулације сеоског гробља у Исакову, Плана детаљне регулације сеоског гробља у Јовцу, Плана детаљне регулације сеоског гробља у Остриковцу, Плана детаљне регулације сеоског гробља у Вирину и Плана детаљне регулације сеоског гробља у Влашкој, заинтересована лица могу да обаве у просторији сале Општинске управе Општине Ћуприја, где су изложени урбанистички планови са свом пратећом техничком документацијом. За све додатне информације у вези са изложеним плановима, а у току трајања раног јавног увида, заинтересована лица могу се обратити Одељењу за урбанизам, имовинско-правне послове и заштиту животне средине. **Своје примедбе и сугестије сва заинтересована правна и физичка лица треба да доставе у писаном облику Одељењу за урбанизам, имовинско-правне послове и заштиту животне средине, а преко шалтера Услужног центра.**

Урбанистички планови – Елаборати: Плана детаљне регулације сеоског гробља у Исакову, Плана детаљне регулације сеоског гробља у Јовцу, Плана детаљне регулације

сеоског гробља у Остриковцу, Плана детаљне регулације сеоског гробља у Вирину и Плана детаљне регулације сеоског гробља у Влашкој, биће доступни и на званичној интернет страници Општине Ћуприја.

По завршеном раном јавном увиду носилац израде планског документа припрема извештај о обављеном раном јавном увиду који усваја Комисија за планове.

Извештај о обављеном раном јавном увиду може да садржи и закључке Комисије у форми смерница за даљи рад стручног обрађивача на изради нацрта планског документа.

Извештај о обављеном раном јавном увиду, по правилу, не садржи ставове комисије о свим поднетим појединачним примедбама и сугестијама.

Шеф Одсека за урбанизам и
заштиту животне средине
Валентина Томић, дипл. инж. арх.

НАЧЕЛНИК ОПШТИНСКЕ УПРАВЕ
Милица Цветковић, дипл. правник

Република Србија • Општинска управа Општина Ћуприја • Одељење за урбанизам, имовинско-правне послове и заштиту животне средине • III • Ћуприја

РЕПУБЛИКА СРБИЈА
ОПШТИНА ЋУПРИЈА
ОПШТИНСКА УПРАВА
ОДЕЉЕЊЕ ЗА УРБАНИЗАМ,
ИМОВИНСКО-ПРАВНЕ ПОСЛОВЕ И
ЗАШТИТУ ЖИВОТНЕ СРЕДИНЕ
Број: 350-208/2020-05-1
Датум: 29.06.2020. године

Обавештење о обављеном раном јавном увиду у Елаборате: Плана детаљне регулације сеоског гробља у Исакову, Плана детаљне регулације сеоског гробља у Јовцу, Плана детаљне регулације сеоског гробља у Остриковцу, Плана детаљне регулације сеоског гробља у Вирину и Плана детаљне регулације сеоског гробља у Влашкој

У складу са чл. 45а. Закона о планирању и изградњи („Службени гласник РС“, бр. 72/09, 81/09-испр., 64/10-одлука УС, 24/11, 121/12, 42/13-одлука УС, 50/13-одлука УС, 132/14, 145/14, 83/18, 31/19, 37/19-др. закон и 9/20) и чл. 43. Правилника о садржини, начину и поступку израде докумената просторног и урбанистичког планирања („Сл. гласник РС“, бр. 32/19) обавештавамо Вас да је завршен рани јавни увид у елаборате: Плана детаљне регулације сеоског гробља у Исакову, Плана детаљне регулације сеоског гробља у Јовцу, Плана детаљне регулације сеоског гробља у Остриковцу, Плана детаљне регулације сеоског гробља у Вирину и Плана детаљне регулације сеоског гробља у Влашкој.

Оглашавање раног јавног увида спроведено је 12.06.2020. године. Оглашавање је извршено у средствима јавног информисања, на огласној табли у холу Општинске управе општине Ћуприја и на званичној интернет страници Општинске управе општине Ћуприја.

Рани јавни увид у елаборате: Плана детаљне регулације сеоског гробља у Исакову, Плана детаљне регулације сеоског гробља у Јовцу, Плана детаљне регулације сеоског гробља у Остриковцу, Плана детаљне регулације сеоског гробља у Вирину и Плана детаљне регулације сеоског гробља у Влашкој, отпочео је 12.06.2020. године, у трајању од 15 дана од дана оглашавања, закључно са 26.06.2020. године.

Увид у елаборате сва заинтересована лица могла су да обаве у просторији сале Општинске управе општине Ћуприја, где је био изложен са свом пратећом техничком документацијом. За све додатне информације у вези са изложеним елаборатима, а у току трајања раног јавног увида, заинтересована лица могла су се обратити Одељењу за урбанизам, имовинско-правне послове и заштиту животне средине.

За време трајања раног јавног увида елаборати су били доступни и на званичној интернет страници општине Ћуприја.

За време трајања раног јавног увида елабората није било поднетих примедби и сугестија од стране заинтересованих правних и физичких лица.

Шеф Одсека за урбанизам и
заштиту животне средине
Валентина Томић, дипл. инж. арх.

НАЧЕЛНИК ОДЕЉЕЊА
Зоран Грујић, дипл. грађ. инж.

На основу члана 43. Правилника о садржини, начину и поступку израде докумената просторног и урбанистичког планирања („Службени гласник РС“, број 32/2019), Комисија за планове, на седници одржаној дана 29.07.2020. године, у с в а ј а

И З В Е Ш Т А Ј

о обављеном раном јавном увиду у Елаборате: Плана детаљне регулације сеоског гробља у Исакову, Плана детаљне регулације сеоског гробља у Јовцу, Плана детаљне регулације сеоског гробља у Остриковцу, Плана детаљне регулације сеоског гробља у Вирину и Плана детаљне регулације сеоског гробља у Влашкој

Скупштина општине Ћуприја, на седници одржаној дана 28.11.2018. године, по претходно прибављеном мишљењу Комисије за планове, донела следеће одлуке: Одлуку о изради Плана детаљне регулације сеоског гробља у Исакову, Одлуку о изради Плана детаљне регулације сеоског гробља у Јовцу, Одлуку о изради Плана детаљне регулације сеоског гробља у Остриковцу, Одлуку о изради Плана детаљне регулације сеоског гробља у Вирину и Одлуку о изради Плана детаљне регулације сеоског гробља у Влашкој („Службени гласник општине Ћуприја, број 22/2018).

Израда наведених планских докумената поверена је Привредном друштву за просторно планирање УРБОПОЛИС д.о.о. Београд, сходно Уговору, број: 400-712/2019-01-2 од 0.11.2019. године од 2019. године.

Оглашавање раног јавног увида у: нацрт Плана детаљне регулације сеоског гробља у Исакову, нацрт Плана детаљне регулације сеоског гробља у Јовцу, нацрт Плана детаљне регулације сеоског гробља у Остриковцу, нацрт Плана детаљне регулације сеоског гробља у Вирину и нацрт Плана детаљне регулације сеоског гробља у Влашкој, спроведено је 12.06.2020. године, објављивањем на огласној табли у холу зграде Општине Ћуприја, на званичној интернет страници општине Ћуприја www.cuprija.rs и путем средстава јавног информисања, односно емитовањем огласа на РТВ „Поморавље“, током трајања увида. Рани јавни увид обављен је у трајању од 15 (петнаест) дана, почев од дана оглашавања, закључно са 26.06.2020. године.

Сва заинтересована лица била су у могућности да обаве увид у нацрт Плана детаљне регулације сеоског гробља у Исакову, нацрт Плана детаљне регулације сеоског гробља у Јовцу, нацрт Плана детаљне регулације сеоског гробља у Остриковцу, нацрт Плана детаљне регулације сеоског гробља у Вирину и нацрт Плана детаљне регулације сеоског гробља у Влашкој, у сали за састанке Општинске управе општине Ћуприја, где су планска документа била изложена, са свом пратећом техничком документацијом.

За пружање додатних информација током трајања раног јавног увида, било је задужено Одељење за урбанизам, имовинско правне послове и заштиту животне средине. Своје примедбе и сугестије на изложени материјал, грађани су могли да упуте у писаној форми, поштом или преко шалтера услужног центра Општинске управе општине Ћуприја, све време трајања раног јавног увида.

Током трајања раног јавног увида у нацрт Плана детаљне регулације сеоског гробља у Исакову, нацрт Плана детаљне регулације сеоског гробља у Јовцу, нацрт Плана детаљне регулације сеоског гробља у Остриковцу, нацрт Плана детаљне регулације сеоског гробља у Вирину и нацрт Плана детаљне регулације сеоског гробља у Влашкој, нија упућена ниједна примедба, нити сугестија на изложена планска документа.

Запажање Комисије за планове је да у материјалима изложеним на рани јавни увид недостају изјаве из члана 27. став 2 тачка 1 Правилника о садржини, начину и поступку израде докумената просторног и урбанистичког планирања („Службени гласник РС“, број 32/2019), које је неопходно приложити.

Извештај доставити:

- Обрађивачу
- Одељењу за урбанизам, имовинско правне послове и заштиту животне средине
- а/а

СКУПШТИНА ОПШТИНЕ ЂУПРИЈА
КОМИСИЈА ЗА ПЛАНОВЕ
Број: 06-88-3/2020-02 од 29.07.2020. године

ПРЕДСЕДНИК КОМИСИЈЕ
Саша Тодосијевић, дипл.инж. ел.

Прилог бр. 1

ПРИМЕДБЕ
НА ДОСТАВЉЕНЕ НАЦРТЕ ПЛАНОВА ДЕТАЉНЕ РЕГУЛАЦИЈЕ
СЕОСКИХ ГРОБАЉА

Предмет стручне контроле су:

- Нацрт Плана детаљне регулације сеоског гробља у Исакову
- Нацрт Плана детаљне регулације сеоског гробља у Јовцу
- Нацрт Плана детаљне регулације сеоског гробља у Остриковцу
- Нацрт Плана детаљне регулације сеоског гробља у Вирину
- Нацрт Плана детаљне регулације сеоског гробља у Влашкој

ФОРМАЛНИ НЕДОСТАЦИ:

Наведени планови детаљне регулације нису рађени на одговарајућим подлогама. За израду су коришћени катастарски планови, односно подаци из дигиталног катастарског плана за поједина насеља, достављеног од стране надлежне службе РГЗ, при чему је ова служба навела да за К.О. Вирине и К.О. Влашка дигитални план није рађен из оригиналних података, већ дигитализацијом скенираних радних оригинала планова.

Према Закону о планирању и изградњи (чл. 32.), као и према пројектном задатку који је достављен у документационој основи планова, потребно је да се наведени планови детаљне регулације ураде на катастарско-топографском плану.

Коришћене подлоге не дају никакве податке о топографији терена, чиме не могу да буду ни валидна планска решења, посебно у делу нивелације. Из описа постојећег стања у наведеним плановима уочљиво је да је топографска слика терена различита у свим насељима, што значи да нивелациона решења не могу да буду униформна, како су дата у свих пет докумената.

Сматрамо да предметни планови морају да буду урађени на овереном катастарско-топографском плану, како би били усклађени са Законом и са пројектним задатком, али и како би планска решења била усклађена са реалним захтевима за уређење обухваћених површина.

У ПДР сеоског гробља у Исакову граница Плана не обухвата целе катастарске парцеле бр. 1214 и 1215, што је супротно члану 26. Правилника о садржини, начину и поступку израде докумената просторног и урбанистичког планирања, којим је прописано да се граница утврђује по целим катастарским парцелама.

Поред наведеног, Планом није обрађен ни предлог парцелације на основу којег би се формирале нове парцеле земљишта у јавној својини, односно делови предвиђени за експропријацију. Такође, пошто је предвиђено издвајање делова две наведене парцеле за проширење гробља, потребно је Планом дефинисати како ће се приступити задњим деловима ових парцела које остају у власништву сопственика, а без икаквог приступа са пута.

Сматрамо да граница Плана мора да обухвати целе кат. парцеле бр. 1214 и 1215, као и да План мора да садржи предлог парцелације са аналитичко-геодетским елементима за формирање парцела које ће се прибављати у јавну својину.

У условима надлежног имаоца јавних овлашћења ЕМС "Електромрежа Србије" а.д. наведено је да се обухват ПДР гробља у Јовцу налази у заштитном појасу далековода 110kVбр. 108, што у предметном Плану није ни споменуто, нити је у графичком прилогу

назначен далековод и његов заштитни појас. Ималац јавних овлашћења је у својим условима навео да се изградња испод и у близини далековода реализује на основу Елабората који наручује инвеститор, а којим се проверава могућност изградње око енергетског објекта или се предвиђа његово измештање (такође о трошку инвеститора). Имајући у виду да се гробља према прописима не могу формирати испод далековода, односно у његовом заштитном појасу, потребно је овим Планом посебно сагледати ову чињеницу и утврдити да ли је уопште могуће проширење гробља на наведеним парцелама или сугерисати наручиоцу да определи нову локацију.

ПРИМЕДБЕ КОЈЕ СЕ ИЗНОСЕ У ВЕЗИ СА ТЕКСТУАЛНИМ ДЕЛОМ ВАЖЕ ЗА СВЕ РАЗМАТРАНЕ ПЛАНОВЕ:

Текстуални део свих планова је потпуно унифициран, са идентичним текстом у појединим поглављима, иако се ради о разноврсним локацијама које, на основу приказа постојећег стања, имају своје специфичности.

Садржаји појединих поглавља у текстуалном делу су међусобно неусаглашени. По правилу је описано реално постојеће стање, са свим специфичностима појединих локација, а затим се дају унифицирана планска решења за сва гробља. Ово се посебно односи на нивелациона решења, која су у текстуалном делу потпуно идентично описана.

Из приказа планских докумената вишег реда нејасно је у каквој је корелацији тема и обухват предметних планова детаљне регулације са смерницама из Просторног плана Републике Србије.

Као посебни циљеви израде Плана у свим достављеним документима је наведено идентично: задржавање шумског земљишта у граничним деловима парцела као заштитно зеленило; опремање комуналном инфраструктуром у циљу бољег функционисања гробља - регулисање одношења отпада, водоводна и канализациона мрежа; изградња капеле и помоћних просторија. Ниједан од ових циљева није приказан у планским решењима:

- нису приказани ободни појаси зеленила и нејасно је где се оно планира (једнине зелене површине приказане у графичким прилозима су траке зеленила ширине 1m уз колско-пешачке комуникације, без спецификације зеленила).
- начин инфраструктурног опремања је текстуално унифицирано дат у свим плановима, без података о капацитетима и планираним објектима (чесме, стубови јавне расвете и др.), а графички приказан линијама траса, без ознака капацитета, без приказаних објеката инфраструктуре, са положајем септичких јама којима према приказаним решењима често не може да се приступи (ширина интерних стаза је 3m са радијусима раскрснице стаза 1,5m); нису приказане ни текстуално ни графички позиције контејнера за смеће, што је наведено као део опремања.
- изградња капеле и помоћних просторија је наведена само у циљевима. У опису планираних намена нису наведени ови објекти нити су дата правила за њих, а нису приказани ни у графичким прилозима. Једино се у опису мера заштите од пожара, елементарних непогода и сл. уопштено дефинише коришћење незапаљивих материјала, асеизмичко пројектовање објеката, енергетска ефикасност и др. - што је нејасно на шта се у плановима односи.

У смерницама за спровођење, поред јасне назнаке да се планови спроводе директно, дати су и могући инструменти типа парцелације и препарцелације (нејасна је сврха, ако се земљиште прибавља за јединствен комплекс гробља), урбанистичког пројекта (који је неоправдано решење ако се за комплексе површине од око 7до приближно 60 ари израђује план детаљне регулације, нити је то прописано Просторним

планом општине, а ни пројектним задатком наручиоца) или урбанистичко-архитектонског конкурса. Потребно је ове смернице прилагодити теми и обухвату планова.

ПРИМЕДБЕ КОЈЕ СЕ ИЗНОСЕ У ВЕЗИ СА ГРАФИЧКИМ ДЕЛОМ ВАЖЕ ЗА СВЕ РАЗМАТРАНЕ ПЛАНОВЕ:

Графички прилози нису рађени на катастарско-топографском плану, па не постоје никакви подаци о постојећој топографији у поређењу са нивелационим решењима.

Планирана намена површина је униформно дата у свим плановима, не постоје регулациона решења гробних блокова, нејасно је одакле се у односу на зелени појас уз стазе постављају прва гробна места, нису означени пратећи делови типа чесама и платоа, партерних површина и др., који се наводе у текстуалним деловима, нису назначене границе гробних блокова према околном заштитном појасу зеленила који се наводи у текстуалним деловима.

Регулациона линија на графичким прилозима се даје у односу на планиране приступне путеве који су изван обухвата планова. Није кроз правила у текстуалном делу дефинисана изградња ових путева и није дефинисано шта се дешава са постојећим појасом пута који је ван планиране регулационе линије. Регулациона линија према приступном путу треба да буде постојећа граница парцеле за проширење гробља према том путу, осим ако се не предвиђа промена регулације пута, када и он мора да буде обухваћен границом плана и третиран кроз правила уређења и грађења.

Нивелациона решења су униформно дата у свим плановима, са котама означеним у средишту блокова, чиме је нејасна нивелација интерних колско-пешачких комуникација, усаглашавање са нивелацијом приступних путева, као и нивелација блокова у односу на стазе. Ово је посебно нејасно када се у опису постојећег стања наводи да је терен у нагибу, а у опису нивелационих решења начелно праћење постојећег терена. Ако је цео блок или цео комплекс на једној коти, а постојећи терен је у нагибу, приликом извођења је потребо знатно планирање терена, што мора да буде дефинисано планом. Такође, вредности кота гробних блокова нису везане за постојеће коте (јер оне не постоје), па је нејасно да ли се терен насипа, укопава или је у нивоу.

У саобраћајном решењу у свим плановима, изузев гробља у Остриковцу, предвиђене су по две интерне колско-пешачке комуникације ширине 3,0m са радијусима кривине на укрштају 1,5m. Уколико се овим комуникацијама предвиђа и колски саобраћај, овај радијус је неприхватљив, а и ширина саме комуникације не испуњава услов за пролаз возила за пражњење септичке јаме или противпожарног возила (минимално 3,5m), уколико се приступ ових возила предвиђа. У складу са тим, потребно је саобраћајна решења прилагодити захтевима појединачних локација и ускладити са прописима.

Из свега наведеног, сматрамо да је потребно наведене планове у потпуности ускладити са Законом, Правилником и пројектним задатком наручиоца, као и прибављеним условима ималаца јавних овлашћења, што подразумева:

1) да се планови ураде на катастарско-топографским подлогама;
2) да се садржај текстуалних делова прилагоди конкретним локацијама и условима надлежних ималаца јавних овлашћења;
3) да се са наручиоцем сагледају сви пројектни задаци појединачно, како би се сагледале конкретне потребе на свакој од локација;

ИЗ НАВЕДЕНИХ РАЗЛОГА СМАТРАМО ДА ДОСТАВЉЕНИ ПЛАНОВИ НЕ ИСПУЊАВАЈУ УСЛОВЕ ДА СЕ УПУТЕ НА ЈАВНИ УВИД.

На основу члана 15. Пословника о раду Комисије за планове („Службени гласник општине Ћуприја“, број 21/2017), Комисија за планове, на седници одржаној дана 25.11.2020. године, д о н о с и

З А К Љ У Ч А К

1. ПОТРЕБНО ЈЕ достављена планска документа, и то:

- Нацрт Плана детаљне регулације сеоског гробља у Исакову
- Нацрт Плана детаљне регулације сеоског гробља у Јовцу
- Нацрт Плана детаљне регулације сеоског гробља у Остриковцу
- Нацрт Плана детаљне регулације сеоског гробља у Вирину
- Нацрт Плана детаљне регулације сеоског гробља у Влашкој

у потпуности ускладити са Примедбама на достављене нацрте планова детаљне регулације сеоских гробаља (Прилог бр.1), које представљају саставни део овог Закључка.

2. Након достављања коригованих нацрта планских докумената, потребно је да Одељење за урбанизам, имовинско правне послове и заштиту животне средине Општинске управе општине Ћуприја, изврши проверу испуњености услова из тачке 1. овог Закључка, како би се исти изложили на јавни увид.

Закључак доставити:
- Обрађивачу;
- Одељењу за урбанизам, имовинско правне послове и заштиту животне средине;
- а/а

СКУПШТИНА ОПШТИНЕ ЋУПРИЈА
КОМИСИЈА ЗА ПЛАНОВЕ
Број: 06-169-6/2020-02 од 25.11.2020. године

ПРЕДСЕДНИК КОМИСИЈЕ

Саша Тодосијевић, дипл.инж.ел.

430

Србијашуме

ОПШТ. УПРАВЕ СО Ћуприја
17.03.2020
Број 01-2 350-119/2020

Јавно предузеће за газдовање шумама „Србијашуме“ Београд, Булевар Михајла Пупина 113.
тел: 011/711-34-10, 711-27-70
факс: 011/711-85-13
Број: 4452
Датум: 13.03.2020

Република Србија
Општина Ћуприја
Ул. 13. октобра бр. 7
35230 Ћуприја

Предмет: Одговор на предмет „Захтев за достављање мишљења и посебних услова ради израде Планова детаљне регулације сеоских гробаља у Исакову, Остриковцу, Вирину, Влашкој и у Јовцу и за израду Измене и допуне плана генералне регулације за насеље Супска“

Сагласно Вашем захтеву број 350-119/2020-01-2, који се односи на доставу услова и других значајних података, из надлежности ЈП „Србијашуме“, за израду Планова детаљне регулације сеоских гробаља у Исакову, Остриковцу, Вирину, Влашкој и у Јовцу и за израду Измене и допуне плана генералне регулације за насеље Супска (у даљем тексту: Планови), обавештавамо Вас да смо увидом у достављене графичке податке у електронском облику и њиховим преклапањем са основним картама газдинских јединица којима газдује ЈП „Србијашуме“, установили да границе Планова не обухватају површине којима газдује ЈП „Србијашуме“.

Јавно предузеће за газдовање шумама „Србијашуме“ са п.о. Београд
Србијашуме
2

Вршилац дужности директора

Игор Брауновић

02.04.2020 01-2 350-119/20-01-2 589

Република Србија
Општина Ћуприја
13. октобра бр. 7
35230 Ћуприја

Број: 130-00-UTD-003-398/2020-002
Датум: 17-03-2020

Предмет: **Услови за потребе израде Планова детаљне регулације сеоских гробаља у Исакову, Остриковцу, Вирину, Влашкој и Јовцу, као и за потребе израде Измене и допуне плана генералне регулације за насеље Супска**

На основу вашег захтева број 350-119/2020-01-2 од 03.03.2020. године, који је код нас заведен дана 06.03.2020. године под бројем ДТЕХ-10207, и достављене документације (одлука о изради урбанистичкик планова за уређење гробаља, граница Планова детаљне регулације сеоских гробаља и Измене и допуне плана генералне регулације за насеље Супска и планирана намена површина за сва наведена гробља у дигиталном облику), обавештавамо вас да се обухват Плана детаљне регулације гробља у Јовцу налази у заштитном појасу далековода 110 kV бр. 108 ТС Крушевац 1 - ТС Јагодина 1, који је у власништву "Електромрежа Србије" А. Д. (ситуацију достављамо у прилогу).

У непосредној близини обухвата Плана детаљне регулације гробља у Остриковцу, као и у непосредној близини обухвата Измене и допуне плана генералне регулације за насеље Супска, налазе се трасе далековода:

1. 110 kV бр. 108 ТС Крушевац 1 - ТС Јагодина 1,
2. 110 kV бр. 1141/2 ТС Јагодина 4 - ТС Ћуприја,
3. 400 kVбр. 423/2 ТС Јагодина 4 - ТС Ниш 2 и
4. 110 kV бр. 152/4 ТС Параћин 1 - ТС Јагодина 4,

који су у власништву "Електромрежа Србије" А. Д. (ситуацију достављамо у прилогу).

Према Плану инвестиција и Плану развоја преносног система за период од 2020. године до 2029. године планиране су следеће активности:

1. Реконструкција далековода 110 kV бр. 108 ТС Јагодина 1 – ТС Крушевац 1. Реконструкција је условљена старошћу далековода (лоше стање постојећих бетонских стубова).
2. Увођење далековода 110 kV бр. 108 ТС Крушевац 1 – ТС Јагодина 1 у ТС Параћин 3. Предвиђено је да се далековод ТС Крушевац 1 – ТС Јагодина 1 повеже на сабирнице ТС Параћин 3, као и да се водови ДВ 110 kV бр. 155/2 ТС Ћићевац – ТС Параћин 3 и бр. 155/3 ТС Параћин 1 – ТС Параћин 3 изведу из ТС Параћин 3 и међусобно повежу, чиме би био формиран нови ДВ 110 kV ТС Ћићевац – ТС Параћин 1.
3. Повезни вод за ТС 110/x kV Варварин. Индикативно, повезивање ове трансформаторске станице је планирано на постојећи далековод 110 kV бр. 108 ТС Крушевац 1 – ТС Јагодина 1, по принципу „улаз-излаз".
4. Повезни вод за ТС 110/35 kV Параћин 4 (Змич). Планирано је да се начин уклапања дефинише у оквиру билатералних студија повезивања које ће заједно изводити ОПС и ОДС. Индикативно, повезивање по систему „улаз-излаз" на далековод 110 kV бр. 152/4 ТС Јагодина 4 – Параћин 1.

С обзиром на горе поменуте околности обавештавамо вас да је свака градња испод или у близини далековода условљена:
„Законом о енергетици" („Сл. гласник РС", бр. 145/2014),
„Законом о планирању и изградњи" („Сл. гласник РС", бр. 72/2009, 81/2009 - испр., 64/2010 - одлука УС, 24/2011, 121/2012, 42/2013 - одлука УС, 50/2013 - одлука УС и 98/2013 - одлука УС, 132/2014, 145/2014 и 83/2018),
„Правилником о техничким нормативима за изградњу надземних електроенергетских водова називног напона од 1 kV до 400 kV" („Сл. лист СФРЈ" број 65 из 1988. год.; „Сл. лист СРЈ" број 18 из 1992. год.),
„Правилником о техничким нормативима за електроенергетска постројења називног напона изнад 1000 V" („Сл. лист СФРЈ" број 4/74),
„Правилником о техничким нормативима за уземљења електроенергетских постројења називног напона изнад 1000 V" („Сл. лист СРЈ" број 61/95),
„Законом о заштити од нејонизујућих зрачења" („Сл. гласник РС" број 36/2009) са припадајућим правилницима, од којих посебно издвајамо: „Правилник о границама нејонизујућим зрачењима" („Сл. Гласник РС", бр. 104/2009) и „Правилник о изворима нејонизујућих зрачења од посебног интереса, врстама извора, начину и периоду њиховог испитивања" („Сл. Гласник РС", бр. 104/2009),
„SRPS N.C0.105 Техничким условима заштите подземних металних цевовода од утицаја електроенергетских постројења" („Сл. лист СФРЈ" број 68/86),
„SRPS N.C0.101 - Заштитом телекомуникационих постројења од утицаја електроенергетских постројења - Заштита од опасности",
„SRPS N.C0.102 - Заштитом телекомуникационих постројења од утицаја електроенергетских постројења - Заштита од сметњи" (Сл. лист СФРЈ број 68/86), као и
„SRPS N.C0.104 – Заштита телекомуникационих постројења од утицаја електроенергетских постројења – Увођење телекомуникационих водова у електроенергетска постројења" (Сл. лист СФРЈ број 49/83).

У случају градње испод или у близини далековода, потребна је сагласност ЕМС АД при чему важе следећи услови:

- Сагласност би се дала на Елаборат који Инвеститор планираних објеката треба да обезбеди, у коме је дат тачан однос далековода и објеката чија је изградња планирана, уз задовољење горе поменутих прописа и закона и исти може израдити пројектна организација која је овлашћена за те послове. Трошкови израде Елабората падају у целости на терет Инвеститора планираних објеката.
- Приликом израде Елабората прорачуне сигурносних висина и удаљености урадити за температуру проводника од +80°C, за случај да постоје надземни делови, у складу са техничким упутством ТУ-ДВ-04. За израду Елабората користити податке из пројектне документације далековода које вам на захтев достављамо, као и податке добијене на терену геодетским снимањем који се обављају о трошку Инвеститора планираних објеката.
- Елаборат доставити у минимално три примерка (два примерка остају у трајном власништву ЕМС АД), као и у дигиталној форми.
- У Елаборату приказати евентуалне радове који су потребни да би се међусобни однос ускладио са прописима.

У складу са чланом 218. Закона о енергетици („Сл. гласник РС", бр. 145/2014) обавештавамо вас да заштитни појас далековода износи 25 m са обе стране далековода напонског нивоа 110 kV од крајњег фазног проводника.

Претходно наведени услови важе приликом израде Елабората о могућностима градње планираних објеката у заштитном појасу далековода, при чему је потребно:

1) Уцртати положаје планиране инфраструктуре у односу на далеководе и проверити њихов однос и усклађеност у складу са горе наведеним условимаи законско техничком регулативом, и дати закључак да ли је испоштовано захтевано са евентуалним предлогом мера за усклађивање.
   У зонама повећане осетљивости Елаборатом морају бити прорачунате и вредности нивоа електромагнетног поља и извршена провера њихове усклађености са законском регулативом. По изградњи објекта (пре добијања употребне дозволе) потребно је да Инвеститор објекта достави А.Д. „Електромрежа Србије" извештај о првим испитивањима јачине електричног поља и магнетне индукције од стране овлашћене лабораторије (правног лица) за испитивање нејонизујећег зрачења која је овлашћена од стране надлежног Министарства, чиме би се додатно проверили резултати добијени прорачуном у Елаборату, односно да ли је задовољен члан 5 „Правилник о границама нејонизујућим зрачењима" („Сл. Гласник РС", бр. 104/2009).
2) Анализирати индуктивни и галвански утицај на потенцијалне планиране објекте од електропроводног материјала.
3) Анализирати индуктивни утицај на потенцијалне планиране телекомуникационе водове (нема потребе да се ради у случају да се користе оптички каблови).

Напомена: Елаборатом мора бити обрађена изградња комплетне инфраструктуре (јавне расвете, саобраћајница, водовод и канализација, топловоди, дистрибутивна мрежа, озелењавање и др.). Такође је неопходно да се у елаборату дефинишу безбедносне мере приликом извођења радова и експлоатације објеката.

У близини далековода, а ван заштитног појаса, потребно је размотрити могућност градње планираних објеката у зависности од индуктивног утицаја на:

- потенцијалне планиране објекте од електропроводног материјала и
- потенцијалне планиране телекомуникационе водове (нема потребе да се ради у случају да се користе оптички каблови).

Предвидети мере попут сопствених и колективних средстава заштите, галванских уметака чији је изолациони ниво виши од граничних вредности утицаја, изоловање надземних делова пластичним омотачима и слично.

Уколико постоје метални цевоводи, у зависности од насељености подручја, потребно је анализирати индуктивни утицај на максималној удаљености до 1000 m од осе далековода. Индуктивни утицај, у зависности од специфичне отпорности тла и насељености подручја, потребно је анализирати на максималној удаљености до 3000 m од осе далековода, у случају градње телекомуникационих водова.

У случају да се из Елабората утврди колизија далековода и планираних објеката са пратећом инфраструктуром и уколико се утврди јавни (општи) интерес планираног објекта и достави налог мера за измештање (реконструкцију или адаптацију) од стране надлежних органа, потребно је да се:

- Приступи склапању Уговора о пословно-техничкој сарадњи ради регулисања међусобних права и обавеза између "Електромрежа Србије" А. Д. и свих релевантних правних субјеката у реализацији пројекта адаптације или реконструкције далековода, у складу са „Законом о енергетици" („Сл. гласник РС", бр. 145/2014) и „Законом о планирању и изградњи" („Сл. гласник РС" број 72/2009, 81/2009-исправка, 64/2010-одлука УС, 24/2011, 121/2012, 42/2013-одлука УС и 50/2013-одлука УС, 98/2013-одлука УС, 132/2014 и 145/2014).

- О трошку Инвеститора планираних објеката, а на бази пројектих задатака усвојених на Стручном панелу за пројектно техничку документацију "Електромрежа Србије" А. Д., уради техничка документација за адаптацију или реконструкцију и достави "Електромрежа Србије" А. Д. на сагласност.
- О трошку Инвеститора планираних објеката, евентуална адаптација или реконструкција далековода (односно отклањање свих колизија констатованих Елаборатом) изврши пре почетка било каквих радова на планираним објектима у непосредној близини далековода.
- Пре почетка било каквих радова у близини далековода о томе обавесте представници "Електромрежа Србије" А. Д.

Наша препорука је да се било који објекат, планира ван заштитног појаса далековода како би се избегла израда Елабората о могућностима градње планираних објеката у заштитном појасу далековода и евентуална адаптација или реконструкција далековода. Такође, наша препорука је и да минимално растојање планираних објеката, пратеће инфраструктуре и инсталација, од било ког дела стуба далековода буде 12 m, што не искључује потребу за Елаборатом.

Остали општи технички услови:

- Приликом извођења радова као и касније приликом експлоатације планираних објеката, водити рачуна да се не наруши сигурносна удаљеност од 5 m у односу на проводнике далековода напонског нивоа 110 kV.
- Испод и у близини далековода не садити високо дрвеће које се својим растом може приближити на мање од 5 m у односу на проводнике далековода напонског нивоа 110 kV, као и у случају пада дрвета.
- Забрањено је коришћење прскалица и воде у млазу за заливање уколико постоји могућност да се млаз воде приближи на мање од 5 m од проводника далековода напонског нивоа 110 kV.
- Забрањено је складиштење лако запаљивог материјала у заштитном појасу далековода.
- Прикључке извести подземно у случају укрштања са далеководом.
- Нисконапонске, телефонске прикључке, прикључке на кабловску телевизију и друге прикључке извести подземно у случају укрштања са далеководом.
- Приликом извођења било каквих грађевинских радова, нивелације терена, земљаних радова и ископа у близини далековода, ни на који начин се не сме угрозити статичка стабилност стубова далековода. Терен испод далековода и око стубова далековода се не сме насипати.
- Све металне инсталације (електро-инсталације, грејање и сл.) и други метални делови (ограде и сл.) морају да буду прописно уземљени. Нарочито водити рачуна о изједначењу потенцијала.
- Делови цевовода кроз које се испушта флуид морају бити удаљени најмање 30 m од најистуренијих делова далековода под напоном.

Уобичајена је пракса да се у постојећим коридорима далековода могу изводити санације, адаптације и реконструкције, ако то у будућности због потреба интервенција и ревитализација електроенергетског система буде неопходно, а не може бити сагледано у овом часу.

Важност предметних услова је две године од датума издавања или краће уколико дође до промене законских регулатива и прописа. Након истека овог рока подносилац захтева је дужан да тражи обнову важности истих.

За сва додатна објашњења можете се обратити Сектору за високонапонске водове, Дирекција за техничку подршку преносном систему, Улица војводе Степе 412, 11000 Београд и Александру Куколечи на тел. 011/3957-156.

С поштовањем,

Извршни директор за пренос
електричне енергије

Илија Цвијетић, дипл. инж. електр.

Прилог: као у тексту

Копије доставити:
- Центар за развој
- Центар за инвестиције
- РЦО Крушевац – ППС Крушевац
- Дирекција за техничку подршку преносном систему – Сектор за високонапонске водове

Други оригинал:
- Архива

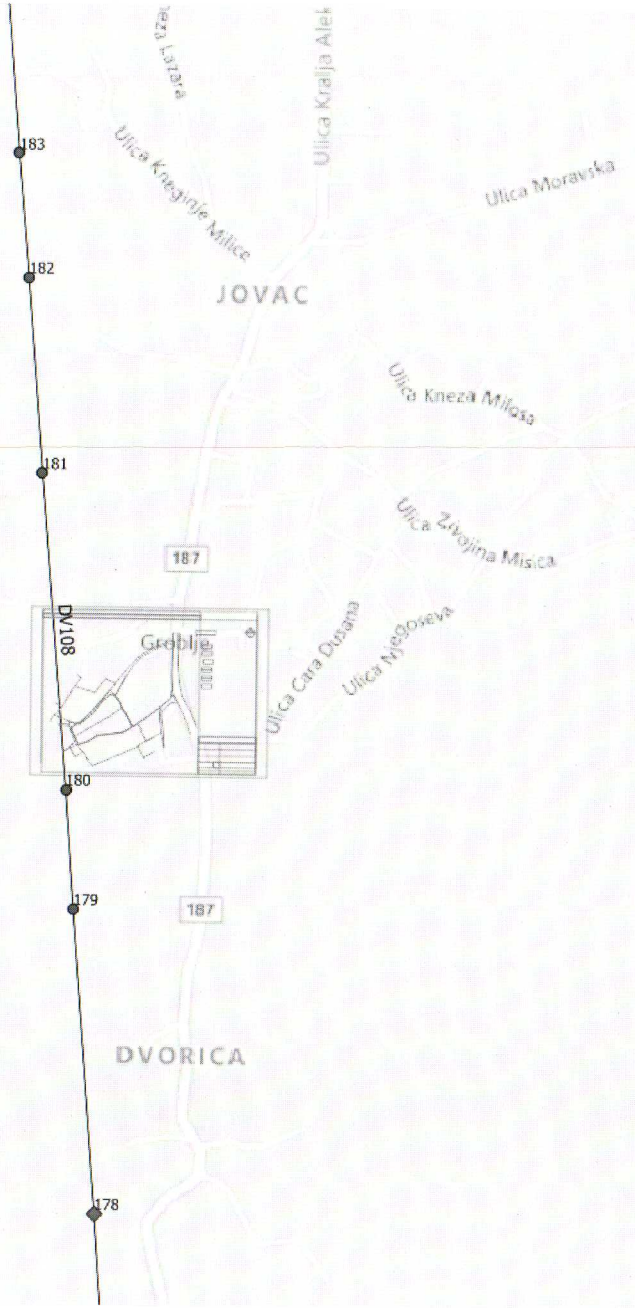
Ulica Moravska
Ulica Kneza Miloša
Ulica Živojina Mišića
Ulica Cara Dušana
Ulica Njegoševa
JOVAC
DVORICA
Groblje
DV108
187
187
183
182
181
180
179
178

24
121
25
44
122
DV1141/2
26
43
123
27
42
DV423/2
28
DV152/4
124
41
29
40
125
39
30
38
126
31
37
127
Odmorište Cuprija 2
Odmorište Cuprija
Ulica Mare Resavkinje
Ulica Solunskog fronta
Ulica Resavska
Ulica Resavska
Velika Morava
Ulica Banjickih ertava
Ulica Narodnog fronta
Ulica Grada Janice
Ulica Zivote Stanisavljevica
Ulica Karagjordjeva
Ulica Kragujevac



Ulica Andrevicka
Ulica Andrevicka
Jovac
Ulica Vojvode Mišića
OSTRIKOVAC
Ulica Moravska
Ulica Moravska
Ulica Vojske Jugoslavije
Ulica Laletov sokak
Karadjordjeva
DV108
191
190
189
188
187

1099

ПИСАРНИЦА ОПШТ. УПРАВЕ СО-Ћуприја
22.07.2020

Орг. јед.	Број	Прилог	Вредност
01-2	350-119/2020-01-2		

Влада Републике Србије
Министарство унутрашњих послова
Кабинет министра

Број: 01-5018/20
Датум: 20 JUL 2020
Београд

ОПШТИНА ЋУПРИЈА
-начелнику Општинске управе-

Улица 13. октобар бр. 7
35230 Ћуприја

ПРЕДМЕТ: Захтев за доставу мишљења и посебних услова ради израде Планова детаљне регулације сеоских гробаља у Исакову, Остриковцу, Вирину, Влашкој и у Јовцу и за Израду измене и допуне плана генералне регулације за насеље Супска

Размотрили смо Ваш акт Број: 350-119/2020-01-2 од 3. марта 2020. године везано за Захтев за доставу мишљења и посебних услова ради израде Планова детаљне регулације сеоских гробаља у Исакову, Остриковцу, Вирину, Влашкој и у Јовцу и за Израду измене и допуне плана генералне регулације за насеље Супска.

С тим у вези, обавештавамо Вас да не располажемо сазнањима која би представљала безбедносну сметњу у спровођењу наведених планова регулације.

Даље, указујемо да је сагласно одредбама члана 29. Закона о заштити од пожара („Службени гласник РС", бр. 111/09, 20/15 и 87/18) наведена планска документа неопходно израдити у складу с наведеним законом, као и важећим техничким прописима и српским стандардима којима је са аспекта заштите од пожара и експлозија уређена област планирања и изградње објеката, опреме, инсталације и уређаја који су у обухвату ових планских докумената.

Такође, а у случају да предметни плански документи представљају основ за издавање локацијских услова за изградњу, доградњу и реконструкцију објеката који су у обухвату ових планова, обавештавамо Вас да исти не садрже могућности, ограничења и услове за изградњу објеката са аспекта заштите од пожара и експлозија, па је потребно, пре издавања локацијских услова, прибавити посебне услове заштите од пожара и експлозија у складу са чланом 54. Закона о планирању и изградњи („Службени гласник РС", бр. 72/09, 81/09, 24/11, 121/12, 42/13, 50/13, 98/13, 132/14, 145/14, 83/18 и 31/19) и чланом 16. Уредбе о локацијским условима („Службени гласник РС", бр. 35/15, 114/15 и 117/17).

ПОТПРЕДСЕДНИК ВЛАДЕ И
МИНИСТАР
УНУТРАШЊИХ ПОСЛОВА

др Небојша Стефановић

Булевар Михајла Пупина 2, Нови Београд, Република Србија
Тел: +381 11 3613 321 , факс +381 11 3614 929, e-mail: kabinet@mup.gov.rs