



РЕПУБЛИКА СРБИЈА
ОПШТИНА ЋУПРИЈА
ОПШТИНСКА УПРАВА
ОДЕЉЕЊЕ ЗА УРБАНИЗАМ,
ИМОВИНСКО-ПРАВНЕ ПОСЛОВЕ И
ЗАШТИТУ ЖИВОТНЕ СРЕДИНЕ
Број предмета: РОР-СУР-12379-ЛОС-2/2024
Датум: 19.08.2024. године
Ћуприја, 13. октобар бр. 7

Република Србија, Општинска управа општине Ћуприја – Одељење за урбанизам, имовинско-правне послове и заштиту животне средине, решавајући по захтеву Ђорђевић Славице [REDACTED], поднетог кроз ЦИС, а преко пуномоћника Симић Игора [REDACTED], за издавање локацијских услова за реконструкцију и доградњу постојећег стамбеног објекта бр. 1 на к.п.бр. 1444/1 К.О. Бигреница, на основу чл. 53а. Закона о планирању и изградњи („Сл. гласник РС“, бр. 72/09, 81/09 – испр., 64/10 – одлука УС, 24/11, 121/12, 42/13 – одлука УС, 50/13 - одлука УС, 98/13 – одлука УС, 132/14, 145/14, 83/18, 31/19, 37/19-др. закон, 9/20, 52/21 и 62/23), Правилника о општим правилима за парцелацију, регулацију и изградњу („Сл. гласник РС“, бр. 22/15), Просторног плана општине Ћуприја („Сл. гласник општине Ћуприја“, бр. 13/11), Правилника о поступку спровођења обједињене процедуре електронским путем („Сл. гласник РС“, бр. 96/2023), Правилника о класификацији објеката („Сл. гласник РС“, бр. 22/15) и Уредбе о локацијским условима („Сл. гласник РС“, бр. 87/2023), издаје

ЛОКАЦИЈСКЕ УСЛОВЕ

I За реконструкцију и доградњу постојећег стамбеног објекта (у копији плана објекат бр. 1), до коначне спратности По+Пр+1, категорија објекта Б и класификациони број 111012-100%, на к.п. бр. 1444/1 К.О. Бигреница.

- **Положај парцеле у планској регулативи:** Предметна парцела бр. 1444/1 К.О. Бигреница се налази на простору који је дефинисан Просторним планом општине Ћуприја („Сл. гласник општине Ћуприја“, бр. 13/11), у границама грађевинског подручја.
- **Планирана намена површине:** рурално становање – постојеће.
- **Катастарска парцела:** По службеној дужности прибављена је Копија катастарског плана бр. 952-04-019-16514/2024 од 12.08.2024. године од стране Службе за катастар непокретности Ћуприја. На к.п.бр. 1444/1 К.О. Бигреница евидентирана су три објекта. Објекат број 1 је предмет ових локацијских услова, уписан по Закону о озакоњењу објеката.

Увидом у Јавни приступ РГЗ-а површина к.п.бр. 1444/1 К.О. Бигреница износи 4860 m², култура земљишта воћњак 5. класе у површини од 4299 m².

На к.п.бр. 1444/1 К.О. Бигреница не постоји евидентирана мрежа водова, а на основу Копије катастарског плана водова број 956-304-20375/2024 од 09.08.2024. године издата од стране Одељења за катастар водова Крагујевац.

• **Грађевинска парцела:** Локацијски услови се издају за катастарску парцелу која испуњава услов за грађевинску парцелу, у складу са чл. 53а. Закона о планирању и изградњи („Службени гласник РС“, бр. 72/09, 81/09-испр., 64/10-одлука УС, 24/11, 121/12, 42/13-одлука УС, 50/13-одлука УС, 132/14, 145/14, 83/18, 31/19, 37/19-др. закон, 9/20, 52/21 и 62/23).

Катастарска парцела бр. 1444/1 К.О. Бигреница испуњава услов за грађевинску парцелу у складу са планским документом.

• **Положај објекта на парцели и планиране интервенције на објекту из Идејног решења:** Планира се реконструкција и доградња постојећег стамбеног објекта (у копији објекат бр. 1), спратности По+Пр+Пк, површине у основи приземља 147 m², а укупне бруто површине 234,27 m².

Новопроектковано стање објекта:

Планирано је рушење спољног степеништа и улазног трема и доградња у приземљу. Подрум се задржава у постојећим габаритима са спољним улазом чије је наткривање планирано доградњом. Спрат је над делом објекта.

Спратност објекта: По+Пр+1

Нето површина подрума је 15.28 m², **бруто површина** подрума је 19.17 m².

Нето површина приземља је 219.86 m², **бруто површина** приземља је 267.93 m².

Нето површина спрата је 118.42 m², **бруто површина** спрата је 144.86 m².

БРГП надземна објекта 412,79 m²

Укупна бруто површина објекта: 431,96 m²

Укупна нето површина објекта: 353,56 m²

Процент зелених површина: 58,6%

Висина коте слемена објекта је 9,30 m (291.31) од коте приземља, а 9,62 од коте терена испред улаза. Терен је благо нагнут од приступног пута према задњој страни парцеле, са апсолутном котом од 282,10 m до 279,90 m.

Индекс заузетости грађевинске парцеле: 18,74%

Грађевинска линија: У Идејном решењу новопроектковани објекат је постављен на око 25.88 m од источне границе парцеле, односно на око 86.0 m од пута (к.п.бр. 8608 К.О. Бигреница), а од јужне границе парцеле на 2.54 m.

Издаз на јавну саобраћајницу: Приступ парцели је обезбеђен са општинског пута (к.п.бр. 8608 К.О. Бигреница) преко к.п.бр. 1451/1 К.О. Бигреница која се налази између предметне парцеле и општинског пута, а која је у власништву инвеститора.

1. ВРСТА И НАМЕНА ОБЈЕКТА КОЈИ СЕ МОГУ ГРАДИТИ ПОД УСЛОВИМА УТВРЂЕНИМ ПРОСТОРНИМ ПЛАНОМ

Намене дефинисане на рефералној карти бр.1 "Намена простора" и на шематским приказима делова насеља представљају преовлађујућу, доминантну намену на том простору, што значи да заузимају најмање 50% површине простора у којој је означена та намена. Свака намена подразумева и друге компатибилне намене. На нивоу појединачних грађевинских парцела намена дефинисана као компатибилна може бити и доминантна или једина. У случају изградње појединачних објеката компатибилне намене важе правила градње као за основну намену.

Становање и стамбени објекти

Основна подела на породично и вишепородично становање у оквиру плана обогачена је и облицима становања у циљу активирања простора и развоја туризма, рационалног инфраструктурног опремања и квалитетнијег урбаног развоја: 1) становање у функцији туризма (викенд куће, туристичка насеља, пансиони, апартмани, елитни објекти); 2) социјално становање (станови за социјалне групе становништва, домови за старе, ђачки дом); 3) мешовити типови становања (становање са услугама и пословањем, становање у периферним и радним зонама).

Објекти становања могу бити: 1) објекти вишепородичног становања; 2) објекти породичног становања; 3) **објекти руралног становања**; 4) објекти викенд становања.

У оквиру намене становања (осим код викенд становања), могу се градити: 1) стамбени објекти (намена искључиво становање); 2) објекти мешовите функције (стамбено-пословни, који осим стамбеног дела садрже и радне-пословне просторије функционално одвојене од становања) и 3) пословни објекат (садржи просторије за одвијање пословних делатности или одређених врста производних делатности из области производње чије одвијање је дозвољено унутар зоне становања); 4) економски објекти за потребе руралног становања; 5) помоћни објекти у функцији објеката основне намене.

Могуће пратеће намене: делатности, трговина, занатство, угоститељско, услуге, здравство, дечија и социјална заштита, образовање, култура, верски објекти, комунални и саобраћајни објекти у функцији становања, пословања и снабдевања горивом, мешовито пословање, пољопривредна производња и мала привреда. Намене објеката чија градња је забрањена: делатности које вибрацијама, буком, гасовима, мирисима, отпадним водама и другим штетним дејствима могу да угрозе околину и не представљају намену компатибилну претежној намени околине.

1.1 ПРАВИЛА ГРАЂЕЊА

• Положај објекта на парцели

Тип објекта: Тип објеката, у насељима руралног типа, је најчешће слободностојећи, ређе у прекинутом низу, а изузетно у непрекинутом низу. Тип објекта се утврђује према: преовлађујућем типу у окружењу, облику и величини парцеле, конфигурацији терена, постојећим објектима на парцели и на суседним парцелама и сл.

Положај објекта у односу на регулацију и у односу на границе грађевинске парцеле: За изградњу новог објекта на неизграђеној парцели одређује се грађевинска линија као преовлађујућа постојећа грађевинска линија суседних објеката, али не мање од 3,0 m (осим у случају да су претежно регулациона и грађевинска линија идентичне). На неизграђеним просторима минимално одстојање грађевинске линије од постојеће регулационе линије је 5,0 m, осим у случају када то услови терена или локације не дозвољавају када може бити мање, али не мање од 3,0 m. Уз државни или општински пут граница заштитног појаса представља грађевинску линију.

Одстојање од бочних ивица парцеле: Одстојање објекта на делу бочног дворишта претежно северне оријентације износи 1.5 m. Одстојање објекта на делу бочног дворишта претежно јужне оријентације је минимално 2.5 m. За зоне и потезе изграђених породичних стамбених објеката чије је растојање до границе грађевинске парцеле различито од ове вредности, нови објекти се, изузетно, могу постављати и на одстојањима: 1,0 m на делу бочног дворишта претежно северне оријентације и 3,0 m на делу бочног дворишта претежно јужне оријентације. За изграђене објекте чије је растојање до границе грађевинске парцеле мање од вредности утврђених у претходном ставу не могу се на суседним странама предвиђати наспрамни отвори стамбених просторија.

• Спратност објекта

Спратност објекта: Дозвољена спратност породичног стамбеног објекта је П+1+Пк, максимална спратност помоћног објекта је приземље (П+0).

Надзидак поткровља: Максимална висина надзидка за етаж у поткровљу износи 1,60 m.

Висина објекта: На релативно равном терену - растојање од нулте коте до коте слемена (за објекте са косим кровом), односно венца (за објекте са равним кровом); На стрмом терену са нагибом према улици (навише), кад је растојање од нулте коте до коте нивелете јавног или приступног пута мање или једнако 2,00 m - растојање од нулте коте до коте слемена, односно венца; На стрмом терену са нагибом према улици (навише), кад је растојање од нулте коте до коте нивелете јавног или приступног пута веће од 2,00 m - растојање од коте нивелете јавног пута до коте слемена (венца) умањено за разлику висине преко 2,00 m; На стрмом терену са нагибом од улице (наниже), кад је нулта кота објекта нижа од коте јавног или приступног пута - растојање од коте нивелете пута до коте слемена (венца); На стрмом терену са нагибом који прати нагиб саобраћајнице висина објекта утврђује се применом одговарајућих тачака овог члана.

Кота приземља објеката одређује се у односу на коту нивелете јавног или приступног пута: кота приземља нових објеката на равном терену не може бити нижа од коте нивелете јавног или приступног пута; кота приземља може бити највише 1,20 m виша од нулте коте; за објекте на стрмом терену са нагибом од улице (наниже), када је нулта кота нижа од коте нивелете јавног пута, кота приземља може бити највише 1,20 m нижа од коте нивелете јавног пута; за објекте који у приземљу имају нестамбену намену (пословање и делатности) кота приземља може бити максимално 0,20 m виша од коте тротоара (денivelација до 1,20 m савладава се унутар објекта).

• **Површина интервенције:** Бруто површина приземља објекта, као и дозвољена бруто развијена грађевинска површина свих етажа објекта, морају бити у границама дозвољених урбанистичких параметара.

• **Дозвољени урбанистички параметри: Максимални индекс заузетости:** 30% за рурално становање (са економским објектима до 60%), 40% за породично становање. **Максимални индекс изграђености:** 0.8 за објекте руралног становања, 0.6 за породично становање. Уређене зелене површине на парцели: мин. 30%.

• **Услов величине грађевинске парцеле:** Минимална површина парцеле за изградњу објеката: За рурално становање са економским двориштем за све типове изградње је 800 m². Минимална површина грађевинске парцеле за слободностојећи објекат породичног становања је 300 m² (без економског дворишта). Минимална ширина фронта грађевинске парцеле: За рурално становање са економским двориштем је 20,0 m. За објекте породичног становања за слободностојећи објекат минимално је 12,0 m (без економског дворишта).

• **Постојеће изграђене парцеле**

Постојећи изграђени објекти који имају параметре веће од максимално датих у плану, задржава се постојеће стање, и такви објекти се не могу дограђивати, односно, могуће су мање измене без промене габарита (реконструкција, адаптација, санација, као и претварање таванског у користан простор).

За постојеће изграђене парцеле које су мање од прописаних или са ширином фронта мањом од прописане, дозвољена је реконструкција постојећег објекта у постојећим габаритима и са постојећом спратношћу, без могућности промене намене објекта. Код замене постојећег објекта новим, примењују се параметри и услови за новоизграђене објекте.

Све интервенције на објекту могу се извести под следећим условима: 1) у случају када се у постојећем стању на парцели испуњени сви параметри не дозвољава се доградња објеката; 2) све интервенције на објектима и изградња нових објеката не смеју да угрозе стабилност и функционалност других објеката, 3) интервенције на објектима извести у складу са законима који третирају изградњу објеката, одржавање објеката, заштиту споменика културе, заштиту објеката и ауторство.

1.2 УСЛОВИ ЗА ИЗГРАДЊУ ДРУГИХ ОБЈЕКТА НА ИСТОЈ ГРАЂЕВИНСКОЈ ПАРЦЕЛИ

Грађевинска парцела за мешовита и пољопривредна домаћинства састоји се из две функционалне целине - стамбеног и економског дворишта (оптималан однос стамбеног дела дворишта према економском износи 40%:60%, али не мање од 30%:70%).

У случају нове изградње, код терена у паду стамбено двориште се формира на делу парцеле са вишом висинском котом, а код равних терена на делу парцеле до приступне саобраћајнице.

На парцели са нагибом терена од јавног пута (наниже), у случају нове изградње, стамбено двориште се поставља на највишој коти уз јавни пут. Најмања ширина приступног економског пута на парцели износи 3,00 m. Економско двориште се поставља иза стамбеног дворишта (наниже).

Изричито се забрањује организовање парцеле на начин да се економско двориште градитеља наслања на постојеће стамбено двориште суседа.

У случају потребе реконструкције објекта у постојећој ситуацији када се стамбено двориште наслања на економско двориште, суседа реконструкција је дозвољена само у случају да постоје услови на парцели за поштовање свих минимално прописаних међусобних растојања објекта.

Минимална површина која на парцели мора остати слободна, односно уређене и озелењена, је:

Становање:

- вишепородично становањедо 30%
- породично становањедо 50%
- рурално становањедо 30%
- викенд становање.....до 60%

● **Помоћни објекти:** Уколико при изградњи објекта, парцела није искоришћена до максималног степена изграђености односно степена заузетости, може се градити и други објекат до потпуног искоришћења парцеле у границама дозвољених индекса. Помоћни објекти могу се градити на парцели уз услов да њихови габарити улазе у обрачун индекса изграђености и заузетости и у складу са прописаним одстојањима. Помоћни објекти могу бити спратности П+0, у дворишном простору иза главног објекта и на удаљености од минимално 1,5 m од суседа.

● **Економски објекти су:**

- сточне стаје (живинарници, свињци, говедарници, овчарници, козарници), испусти за стоку, ђубришне јаме - ђубришта, и др;
- уз стамбени објекат: летња кухиња, млекара, санитарни пропусник, магацини хране за сопствену употребу и др;
- пушнице, сушнице, кош, амбар, надстрешница за машине и возила, магацини хране и објекти намењени исхрани стоке и др.

Међусобно растојање стамбеног објекта и сточне стаје је 15,00 m.

Ђубриште и WC могу бити удаљени од стамбеног објекта, бунара, односно живог извора воде најмање 20,00 m, и то само на нижој коти.

Међусобна растојања економских објекта зависе од организације економског дворишта, с тим да се прљави објекти могу постављати само низ ветар у односу на чисте објекте.

1.3 НАЈМАЊА ДОЗВОЉЕНА МЕЂУСОБНА УДАЉЕНОСТ ОБЈЕКТА МЕЂУСОБНО И ОБЈЕКТА ОД ГРАНИЦЕ ПАРЦЕЛЕ

• Међусобна удаљеност стамбених објеката

Међусобна удаљеност објеката према типу изградње износи:

- минимална удаљеност вишепородичног стамбеног објекта од суседног објекта је пола висине вишег објекта, уз услов да вишеспратни слободностојећи објекат не може заклањати директно осунчање другом објекту више од половине трајања директног осунчања.
- минимална удаљеност за објекте породичног становања је 4,0 m,
- постојећи објекти чија међусобна удаљеност износи мање од 3,0 m не могу на тој страни имати отворе стамбених просторија (у случају реконструкције).

• Међусобна удаљеност пословног објекта од објеката друге намене

Минимална удаљеност пословног дела објекта или пословног објекта од објекта друге намене је 6,0 m. Постојећи објекти чија међусобна удаљеност износи мање од 4,0 m не могу на тој страни имати отворе (у случају реконструкције).

• Међусобна удаљеност стамбеног и економског објекта

- Одстојање сточне стаје од стамбеног објекта минимално је 15,0 m;
- Одстојање ђубришта и осочне јаме од стамбеног објекта је минимално 20,0 m;
- Одстојање ђубришта, осочне јаме и WC-а од бунара је минимално 20,0 m, с тим да бунар буде на вишој коти.

Међусобна растојања економских објектаа зависе од организације економског дворишта, с тим да се прљави објекти могу постављати само низ ветар у односу на чисте објекте и да чисти објекти (стамбени) морају да буду на вишој коти од економског објекта без обзира на положај јавног пута.

Ако се економски делови суседних парцела непосредно граниче, растојање нових економских објеката од границе парцеле не може бити мање од 1,00 m.

1.4 Архитектонска обрада и обликовање зграде

Испади на објекту не могу прелазити грађевинску линију више од 1,60 m, односно регулациону линију више од 1,20 m и то на делу објекта вишем од 3,00 m. Хоризонтална пројекција испада поставља се у односу на грађевинску, односно регулациону линију.

Грађевински елементи на нивоу приземља могу прећи грађевинску, односно регулациону линију (рачунајући од основног габарита објекта до хоризонталне пројекције испада), и то:

- излози локала - 0,30 m, по целој висини, кад најмања ширина тротоара износи 3,00 m, а испод те ширине тротоара није дозвољена изградња испада излога локала у приземљу;
- излози локала - 0,90 m по целој висини у пешачким зонама;
- транспарентне браварске конзолне надстрешнице у зони приземне етаже - 2,00 m по целој ширини објекта са висином изнад 3,00 m;
- платнене надстрешнице са масивном браварском конструкцијом - 1,00 m од спољне ивице тротоара на висини изнад 3,00 m, а у пешачким зонама према конкретним условима локације;
- конзолне рекламе - 1,20 m на висини изнад 3,00 m.

Грађевински елементи (еркери, докати, балкони, улазне надстрешнице са и без стубова, надстрешнице и си.) на нивоу првог спрата могу да пређу грађевинску, односно регулациону линију (рачунајући од основног габарита објекта до хоризонталне пројекције испада), и то:

- на делу објекта према предњем дворишту - 1,20 m, али укупна површина грађевинских елемената не може прећи 50% уличне фасаде изнад приземља;

- на делу објекта према бочном дворишту претежно северне оријентације (најмањег растојања од 1,50 m) - 0,60 m, али укупна површина грађевинских елемената не може прећи 30% бочне фасаде изнад приземља;

- на делу објекта према бочном дворишту претежно јужне оријентације (најмањег растојања од 2,50 m) - 0,90 m, али укупна површина грађевинских елемената не може прећи 30% бочне фасаде изнад приземља;

- на делу објекта према задњем дворишту (најмањег растојања од стражње линије суседне грађевинске парцеле од 5,00 m) - 1,20 m, али укупна површина грађевинских елемената не може прећи 30% стражње фасаде изнад приземља.

Грађевински елементи испод коте тротоара - подрумске етаже - могу прећи регулациону линију (рачунајући од основног габарита објекта до хоризонталне пројекције испада), и то:

- стопе темеља и подрумски зидови - 0,15m до дубине од 2,6m испод површине тротоара, а испод те дубине - 0,5m;
- шахтови подрумских просторија до нивоа коте тротоара - 1,0m.
- Стопе темеља не могу прелазити границу суседне парцеле, осим уз писану сагласност

власника или корисника парцеле.

Отворене спољне степенице: могу се постављати на објекат (предњи део) ако је грађевинска линија 3,00 m увучена у односу на регулациону линију и ако савлађују висину до 0,90 m. Степенице које савлађују висину преко 0,90 m улазе у габарит објекта. Степенице које се постављају на бочни или задњи део објекта не могу ометати пролаз и друге функције дворишта.

Стрехе и забати: Најмање растојање хоризонталне пројекције стрехе од линије суседне грађевинске парцеле износи 0,90 m. Решењем косих кровова суседних објеката који се додирују обезбедити да се вода са крова једног објекта не слива на други објекат. Изградњом крова не сме се нарушити ваздушна линија суседне парцеле, а одводњавање атмосферских падавина са кровних површина мора се решити у оквиру грађевинске парцеле на којој се гради објекат.

2. Правила грађења септичких јама

У К.О. Бигреница не постоји никаква улична водоводна мрежа и канализациона мрежа.

Септичке јаме се граде као водонепропусне објекти за пречишћавање отпадних вода.

- Септичке јаме као водонепропусни објекти служе само за привремено одлагање отпадних вода јер се оне морају редовно празнити црпљењем њиховог садржаја и његовим одношењем на одговарајућу локацију.

- Септичке јаме поставити: мин. 2m од ограде комплекса; мин. 5m од објекта; мин. 10m од регулационе линије; и мин. 20m од бунара.

- Септичке јаме као водонепропусни објекти у којима се врши и пречишћавање отпадних вода су прелазно решење за локалну санитацију на нивоу домаћинства или комплекса, до изградње канализационе мреже насеља.

- Ефлуент из ових септичких јама може се пуштати у подземље (упијајући бунари, подземна иригација) и у реципијенте који обезбеђују висок степен разблажења.

- У њима се обавља процес анаеробног разлагања органских чврстих материја.

Ове материје се распадају на дну танка стварајући гасове који се пењу на површину и носе собом фину суспензију која једним делом поново пада на дно јаме, а другим делом одлази из јаме заједно са исталоженом каналском водом. За уклањање и овог материјала препоручују се септичке јаме са две па и три коморе.

- Дубина септичке јаме треба да буде у границама 1,25—2,0 m. а однос ширине према дужини да се креће од 1:2 до 1:4. Најмања запремина септичке јаме износи 1.500 lit. За мање септичке јаме препоручује се септичка јама са 2 коморе с тим да прва комора износи 2/3 укупне запремине. Веће септичке јаме се могу градити са више комора (3—4), од којих прва захвата око ½ укупне запремине.

Минимална запремина прве коморе износи 2000 lit.

Септичке јаме треба да одговарају следећим условима:

1. Улив и излив, у септичкој јами ширине до 1,25 m, могу се изграђивати са цевима или у виду вертикалних преграда. Код улива и излива са фазонским комадом у виду Т-рачве, треба доњи део рачве да буде уроњен испод површине течности око 45cm а горњи део да око 20cm надвисује горњу површину масне коре.

2. Кота дна уливне цеви не сме бити испод нивоа течности у јами нити више од 5 cm изнад нивоа.

3. Брзина дотока испред јаме не сме бити већа од 1,0 m/sec.

4. За јаме ширине веће од 1,25m улив и излив може бити уређен са два или више фазонских комада у виду Т-рачви које морају бити одозго приступачне.

5. Септичке јаме које се налазе у близини објекта морају по правилу бити покривене, док се оне које су удаљене од објекта могу изводити непокривене, али обавезно ограђене.

6. Покривене септичке јаме треба да имају вентилацију за одвођење гасова, који могу бити експлозивни. Код мањих јама покривање се може обезбедити монтажним елементима (бетон, дрво).

7. Пажњење јама, по правилу, треба да се врши сваких 6 месеци.

При томе увек треба остављати мање количине садржине у циљу бржег сазревања новог наталоженог муља (мах. 20%). Материјал извађен из јаме мањих постројења одвози се цистернама а из већих се одвози на лагуне или поља за сушење муља.

8. Количина воде коју треба узети у обзир при одређивању капацитета септичких јама прорачунава се с обзиром на број становника или број и врсту санитарних уређаја односно изливних места. Минимална количина воде за поједине стамбене зграде треба да износи 150 lit/становнику на дан.

. на електричну мрежу: Електроенергетске објекте треба градити према техничким условима надлежне електродистрибуције, прописима и техничким препорукама ЕД Србије – бр. 3387/1 од 25.06.2014. год.

Забрањено је извођење физичке везе градске водоводне мреже са мрежама другог изворишта: хидрофори, бунари, пумпе и сл.

3. ОПШТИ УСЛОВИ И МЕРЕ ЗАШТИТЕ

- **Услови за паркирање возила и обезбеђење приступа парцели**

Излаз на јавну саобраћајницу: Грађевинска парцела мора имати трајно обезбеђен приступ на јавну саобраћајницу. Ако се грађевинска парцела не ослања директно на јавну саобраћајницу, њена веза са јавном саобраћајницом се остварује преко приступног пута минималне ширине, за стамбени објекат 3.5 m. Ако се приступни пут користи за повезивање две или више грађевинских парцела са јавном саобраћајницом, формира се као посебна парцела. **Паркирање и гаражирање возила:** Паркирање и гаражирање возила је обавезно у оквиру сопствене грађевинске парцеле, изван површине јавног пута у односу: - једно паркинг место (пм)/једна стамбена јединица, код породичног становања. Возила могу бити паркирана или гаражирана у објекту или на парцели. Приступ парцели мора бити обезбеђен пролазом минималне ширине 3.5 m, а уколико је прилазни пут дужи од 20 m пролаз мора бити минималне ширине од 5.0 m.

- **Услови за уређење грађевинске парцеле:** Обезбедити минималан проценат зеленила на нивоу парцеле, као и на нивоу блока. Површинске воде са једне грађевинске парцеле не могу се усмеравати према другој парцели. Одводњавање површинских вода утврђује се нивелационим решењем на нивоу блока у регулационом плану. Ако такво решење не постоји, површинске воде се одводе са парцеле слободним падом према риголама, односно према улици са најмањим падом од 1,5%.

- **Мере заштите:** Техничку документацију израдити у складу са Законом о планирању и изградњи („Сл. гласник РС“, бр. 72/09, 81/09 – испр., 64/10 – одлука УС, 24/11, 121/12, 42/13 – одлука УС, 50/13 - одлука УС, 98/13 – одлука УС, 132/14, 145/14, 83/18, 31/19, 37/19-др. закон, 9/20, 52/21 и 62/23) и на основу важећих прописа, стандарда и норматива који се односе на стабилност објекта, трајност материјала, противпожарну заштиту, термичку, звучну, хидроштити и заштиту од сеизм. потреса, као и темељне уземљиваче за заштиту од опасног напона додиром.

- **Процена утицаја пројекта на животну средину:** Према Идејном решењу, није потребна студија о процени утицаја пројекта на животну средину, а у складу са одредбама Уредбе о утврђивању листе пројеката за које је обавезна процена утицаја и листе пројеката за које се може захтевати процена утицаја на животну средину („Сл. гласник РС“, бр. 114/2008).

- **Мере заштите од ратних разарања:** Приликом пројектовања и изградње применити техничке мере према правилима струке и у складу са важећом законском регулативом из ове области, посебно Законом о одбрани („Сл. гласник РС“ бр.116/2007, 88/2009, 88/2009-др. закон, 104/2009-др. Закон, 10/2015 и 36/2018) и Закон о смањењу ризика од катастрофа и управљању ванредним ситуацијама („Сл. гласник РС“ бр. 87/2018).

- **Заштита од пожара:** Пожар је честа техничка непогода, а настаје свакодневним коришћењем објеката, али и као последица других елементарних непогода и несрећа (земљотрес, експлозија и сл.). Заштита од пожара регулисана је Законом о заштити од пожара („Сл. гласник РС“, бр. 111/2009, 20/2015, 87/18 и 87/2018-др. закони).

- **Заштита од земљотреса:** На сеизмолошкој карти за повратне периоде 50, 100, 200, 500, 1000 и 10 000 година која приказује очекивани максимални интензитет земљотреса, са вероватноћом појаве 63%, подручје Туприје се на олеати за повратни период од 500 година налази у зони 8° МКС скале. Код изградње нових или интервенција на постојећим објектима, обавезна су испитивања терена за рачунску корекцију основног степена могућег интензитета земљотреса кроз техничку документацију, као и примена важећих сеизмичких прописа и поштовање обавеза према Закону. Обим и садржај сеизмолошке документације дефинише се пројектним задатком и пројектом истраживања, а у зависности од фазе израде пројектне документације као и од категорије објекта.

- **Мере енергетске ефикасности изградње:** Унапређење енергетске ефикасности јесте смањење потрошње свих врста енергије, уштеда енергије и обезбеђење одрживе градње применом техничких мера, стандарда и услова планирања, пројектовања, изградње и употребе објеката.

Предлог мера за унапређење енергетске ефикасности изградње објеката обухвата:

- Прелазак на грејања енергијом из обновљивих извора енергије,
- Замена класичних сијалица у домаћинствима и пословним објектима штедљивим расветним телима;
- Доношење нових прописа о спољним пројектним температурама,

- Доследна примена СРПС У Ј5.600 и других релевантних стандарда,
- Прелазак са паушалног на обрачун за грејање ТПВ према мерењу потрошње топлотне енергије,
- Оснивање подстицајних фондова за побољшање топлотне заштите стамбених и нестамбених зграда,
- Замена прозора прозорима са термичким стаклима и савременијом технологијом заптивања,
- Побољшање изолације зидова објеката избором савремених материјала са већим коефицијентом заштите или додатним спољним или унутрашњим облагањем зидова,
- Увођење обавезног прибављања сертификата енергетске ефикасности за зграде и свих других мера које доприносе повећању енергетске ефикасности објеката.

• **Мере заштите археолошких налазишта:** Ако се у току извођења радова наиђе на археолошко налазиште или археолошке предмете, извођач је дужан да одмах без одлагања прекине радове и обавести надлежан Завод за заштиту споменика културе и да предузме мере да се налаз не уништи и не оштети и да се сачува на месту и у положају у коме је откривен (члан 109. Закона о културним добрима „Сл. гласник РС“, бр. 71/94, 52/2011-др. закон, 99/2011-др. закон, 6/2020 - др. закон, 35/2021 – др. закон и 129/2021 - др. закон).

• **Услови за пројектовање и прикључење, који су саставни део локацијских услова:**

- Услови за пројектовање број 8Ф.1.1.0–Д-09.05-375581-24 од 16.08.2024. године издати од стране „Електродистрибуција Србије“ д.о.о. Београд, Огранак Електродистрибуција Јагодина;
- На водоводну и канализациону мрежу: сопствени бунар и септичка јама.

• **ПОСЕБНИ УСЛОВИ**

- Елаборат енергетске ефикасности (елаборат ЕЕ) израђен у складу са Правилником о енергетској ефикасности („Службени гласник РС“, бр. 61/2011) и саставни је део техничке документације која се прилаже уз захтев за издавање грађевинске дозволе.
- Уз захтев за издавање решења о грађевинској дозволи доставља се решење о сагласности на План управљања отпадом, сходно чл. 6. Уредбе о начину и поступку управљања отпадом од грађења и рушења („Сл. гласник РС“, бр. 93/2023 и 94/2023 – испр.).
- Решење Одељења за друштвене делатности, привреду и локални економски развој Општинске управе општине Њуприја, Група за привреду и пољопривреду (увидом у Јавни приступ РГЗ-а к.п.бр. 1444/1 К.О. Бигреница води се са културом земљишта воћњак 5. класе у површини од 4299 m²). Инвеститор је уз захтев приложио Решење бр. 320-53/2021-06 од 09.12.2021. године и доказ о уплати накнаде за промену намене пољопривредног земљишта.
- Уцртати положај бунара и септичке јаме (наведени у текстуалном делу Идејног решења), који морају бити на прописној удаљености од планираног објекта.
- Инвеститор и извођач су обавезни да приликом извођења грађевинских радова на прописан начин обезбеде суседне објекте од оштећења.
- Инвеститор и извођач су обавезни да приликом извођења грађевинских радова на прописан начин обезбеде градилиште.
- Инвеститор и извођач су обавезни да приликом извођења земљаних радова изврше пријаву археолошких слојева уколико их има Заводу за заштиту споменика културе Крагујевац.

II На основу ових локацијских услова не може се приступити грађењу објекта, односно извођењу радова, али се може израдити пројекат за грађевинску дозволу, а за потребе прибављања решења о грађевинској дозволи.

Пројекат за грађевинску дозволу треба да буде урађен у свему према чл. 118а. Закона о планирању и изградњи („Сл. гласник РС“, бр. 72/09, 81/09 – испр., 64/10 – одлука УС, 24/11, 121/12, 42/13 – одлука УС, 50/13 - одлука УС, 98/13 – одлука УС, 132/14, 145/14, 83/18, 31/19, 37/19-др. закон, 9/20, 52/21 и 62/23) и важећим техничким прописима и стандардима којим се уређује израда техничке документације.

Одговорни пројектант је одговоран да пројекат за грађевинску дозволу буде урађен у складу са правилима грађења и осталим посебним условима садржаним у овим локацијским условима.

III Локацијски услови важе 2 године од дана издавања или до истека важења грађевинске дозволе издате у складу са тим условима, за катастарску парцелу за коју је поднет захтев, према чл. 57. ст. 7. Закона о планирању и изградњи („Сл. гласник РС“, бр. 72/09, 81/09 – испр., 64/10 – одлука УС, 24/11, 121/12, 42/13 – одлука УС, 50/13 - одлука УС, 98/13 – одлука УС, 132/14, 145/14, 83/18, 31/19, 37/19-др. закон, 9/20, 52/21 и 62/23).

IV Саставни део ових локацијских услова је графички прилог из Просторног плана општине Ћуприја („Сл. гласник општине Ћуприја“, бр. 13/11): „Шема уређења насеља Бигреница“ (прилог бр. 1).

Плански документ је доступан и на званичном сајту Општине Ћуприја и може се преузети путем директног линка <https://cuprija.rs/sr/dokumenta-kategorija/urbanisticki-planovi/>.

V Инвеститор је уз захтев за издавање локацијских услова поднео Идејно решење (1 - Пројекат архитектуре са 0 - Главном свеском) бр. тех. документације ИДР0921 од јула 2024. године, израђено од стране Пројектног бироа „ТС АРХИТЕКТУРА“ Ћуприја, ул. Кнеза Михајла бр. 84, а одговорни пројектант је Игор Симић, дипл. инж. арх. број лиценце 210А0132219.

Упутство о правном средству: На издате локацијске услове може се поднети приговор надлежном Општинском већу Општине Ћуприја, у року од три дана од дана достављања локацијских услова.

За ове локацијске услове плаћена је републичка такса у износу од 3.920,00 дин. на основу Закона о републичким административним таксама („Сл. гласник РС“, бр. 43/2003, 51/2003-испр., 61/2005, 101/2005-др.закон, 5/2009, 54/2009, 50/2011, 70/2011-усклађени дин. изн., 55/2012-усклађени дин. изн., 93/2012, 47/2013-усклађени дин. изн., 65/2013-др. закон, 57/2014-усклађени дин. изн., 45/2015-усклађени дин. изн., 83/2015, 112/2015, 50/2016-усклађени дин. изн., 61/2017-усклађени дин. изн., 113/2017, 3/2018-испр., 50/2018-усклађени дин. изн., 95/2018, 38/2019-усклађени дин. изн., 86/2019, 90/2019-испр., 98/2020- усклађени дин. изн., 144/2020, 62/2021- усклађени дин. изн., 138/2022, 54/2023- усклађени дин. изн., 92/2023, 59/2024 - усклађени дин. изн. и 63/2024 – измена и допуна усклађених дин. изн.), општинска накнада у износу од 5.100,00 дин. у складу са Одлуком о локалним административним таксама и накнадама које врше општински органи („Сл. гласник општине Ћуприја“, бр. 26/18, 45/19 и 46/20) и накнада у износу од 1.000,00 дин. за ЦЕОП, на основу Одлуке о накнадама за послове регистрације и друге услуге које пружа Агенција за привредне регистре („Сл. гласник РС“, бр. 131/2022).

Локацијске услове доставити: подносиоцу захтева, имаоцу јавних овлашћења који је издао услове за пројектовање и прикључење и архиви техничке документације.

РЕШЕНО У ОДЕЉЕЊУ ЗА УРБАНИЗАМ, ИМОВИНСКО-ПРАВНЕ ПОСЛОВЕ И ЗАШТИТУ ЖИВОТНЕ СРЕДИНЕ

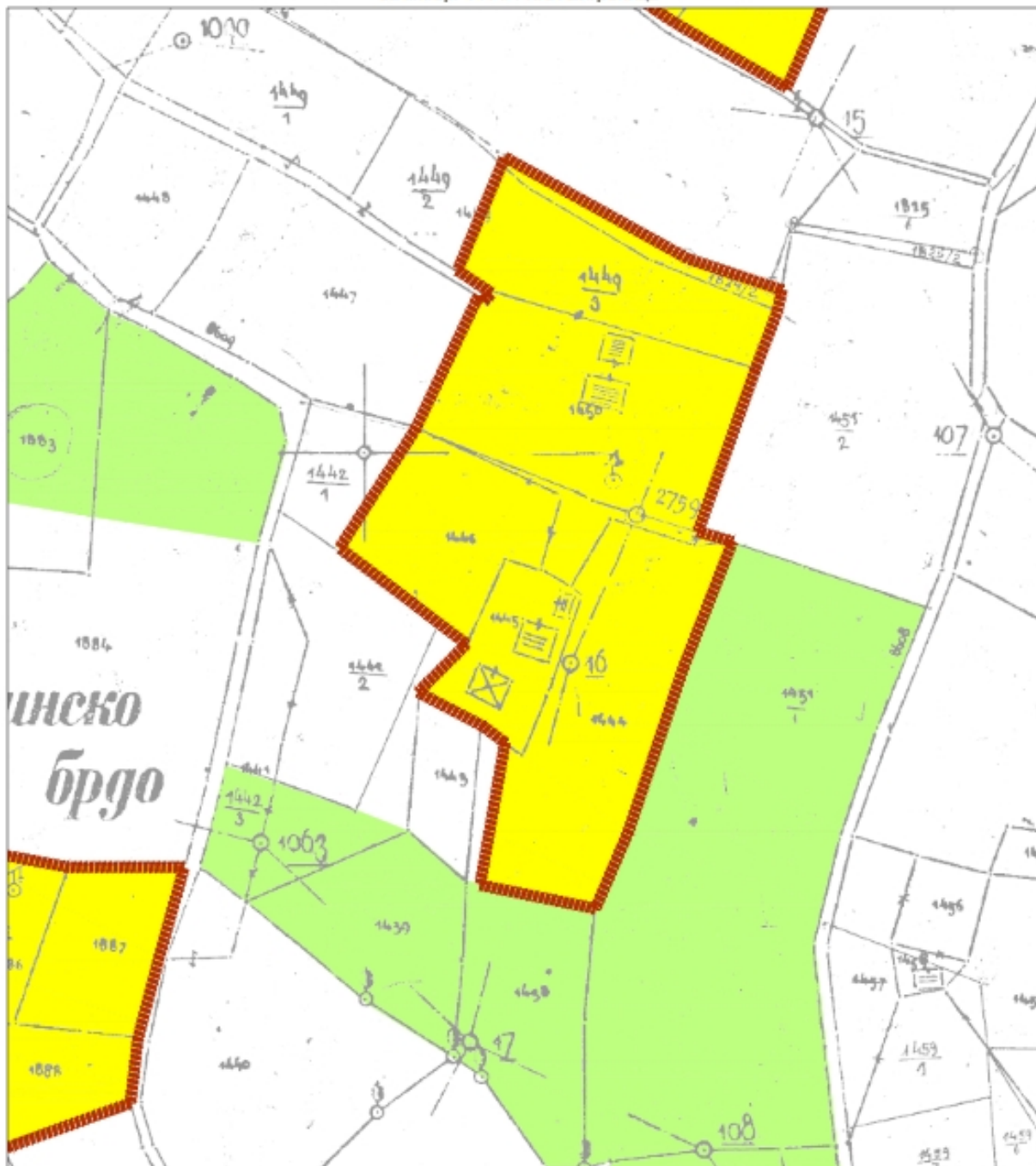
ОПШТИНСКЕ УПРАВЕ ОПШТИНЕ ЋУПРИЈА

Број предмета: ROP-CUP-12379-LOC-2/2024 од 19.08.2024. године

Шеф Одсека за урбанизам и
заштиту животне средине
Валентина Томић, дипл. инж. арх.







НАЧЕЛНИК ОДЕЉЕЊА
Зоран Грујић, дипл. грађ. инж.

Графички прилог бр. 1 - Саставни део локацијских услова број ROP-CUP-12379-LOC-2/2024
Шема уређења насеља Бигреница
(Просторни план општине Туприја "Службени гласник општине Туприја", бр. 13/11)
за к.п.бр. 1444/1 К.О. Бигреница



Шеф Одсека за урбанизам и
заштиту животне средине
Валентина Томић, дипл. инж. арх.

ЛЕГЕНДА




	ГРАНИЦА К.О.
	ГРАНИЦА ИЗГРАЂЕНОГ ЗЕМЉИШТА
	ГРАНИЦА ПЛАНИРАНИХ ГРАЂЕВИНСКИХ ПОДРУЧЈА
	ДРУМСКИ САОБРАЋАЈ
	општински пут
	општински пут-планирани
	постојеће путно земљиште
	државно земљиште
	гробље

НАМЕНА ПОВРШИНА




ПОВРШИНЕ И ОБЈЕКТИ ЈАВНЕ НАМЕНЕ

	основна школа-осморазредна
	образовање или нека друга намена
	вртић
	органи управе - месна канцеларија
	амбуланта
	дом културе
	отворени спортски терени
	ветеринарска станица
	гробље
	црква

ОСТАЛЕ НАМЕНЕ

	рурално становање - постојеће
	рурално становање - планирано
	верски објекат

ОСТАЛО ЗЕМЉИШТЕ

	шуме и шумско земљиште
	пољопривредно земљиште
	водно земљиште